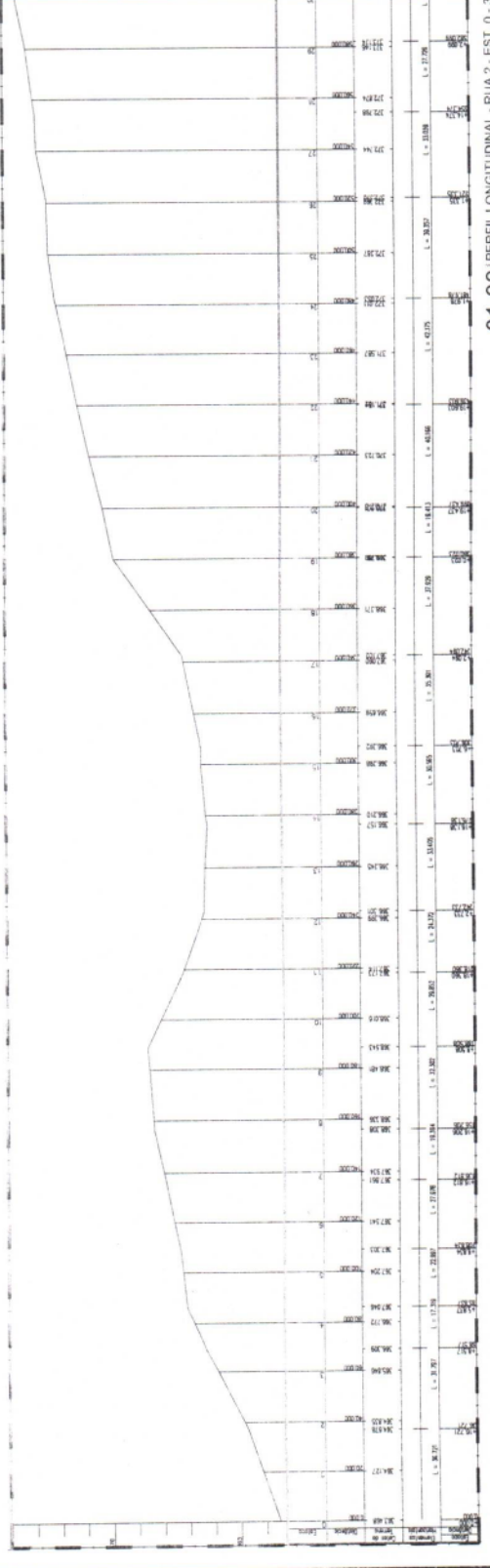

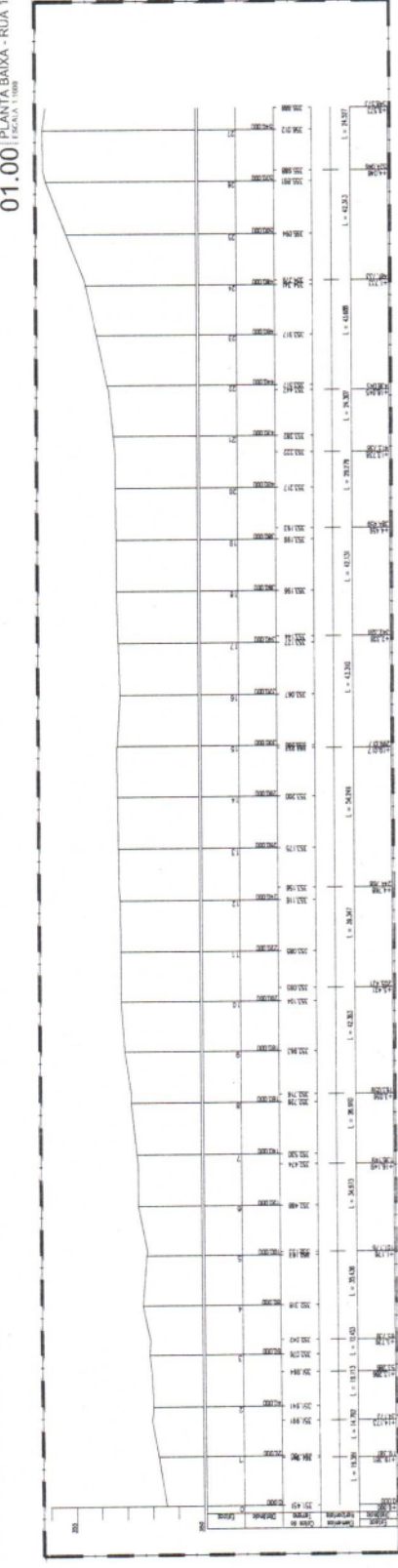



PROJETO	PROJETO DE PAVIMENTAÇÃO EM PEDRA TOSCA NO MUNICÍPIO DE NOVO ORIENTE-CE
CLIENTE	PREFEITURA MUNICIPAL DE NOVO ORIENTE-CE
LOCAL	TREZ IRMÃOS
CONTEÚDO	PLANTA BAIXA - RUA 1 E 2 PERFIL LONGITUDINAL - RUA 1 E 2
PROJETADE	GORDIANO ORVALHO
PROJETO DE	PROJETO DE PAVIMENTAÇÃO
DATA	AGOSTO/2022
INDICAÇÃO	INDICAÇÃO
FECHA	01/14



DIS-P: _____

DIS-C: _____

PROJETO: _____

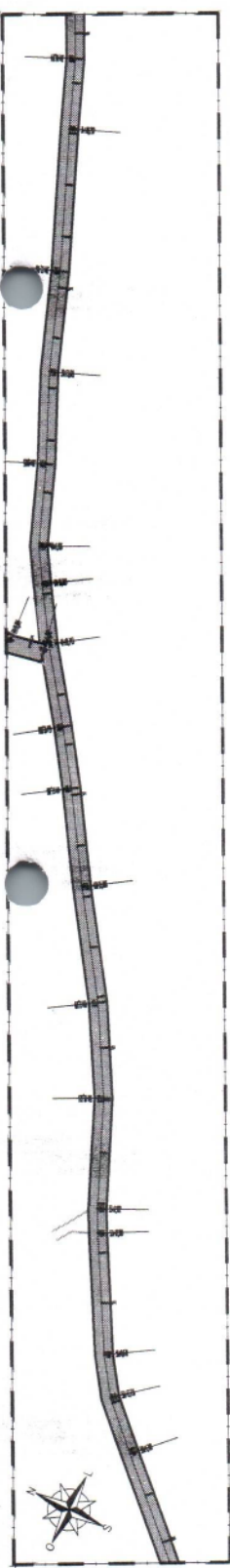
CONTEÚDO: _____

FECHA: _____

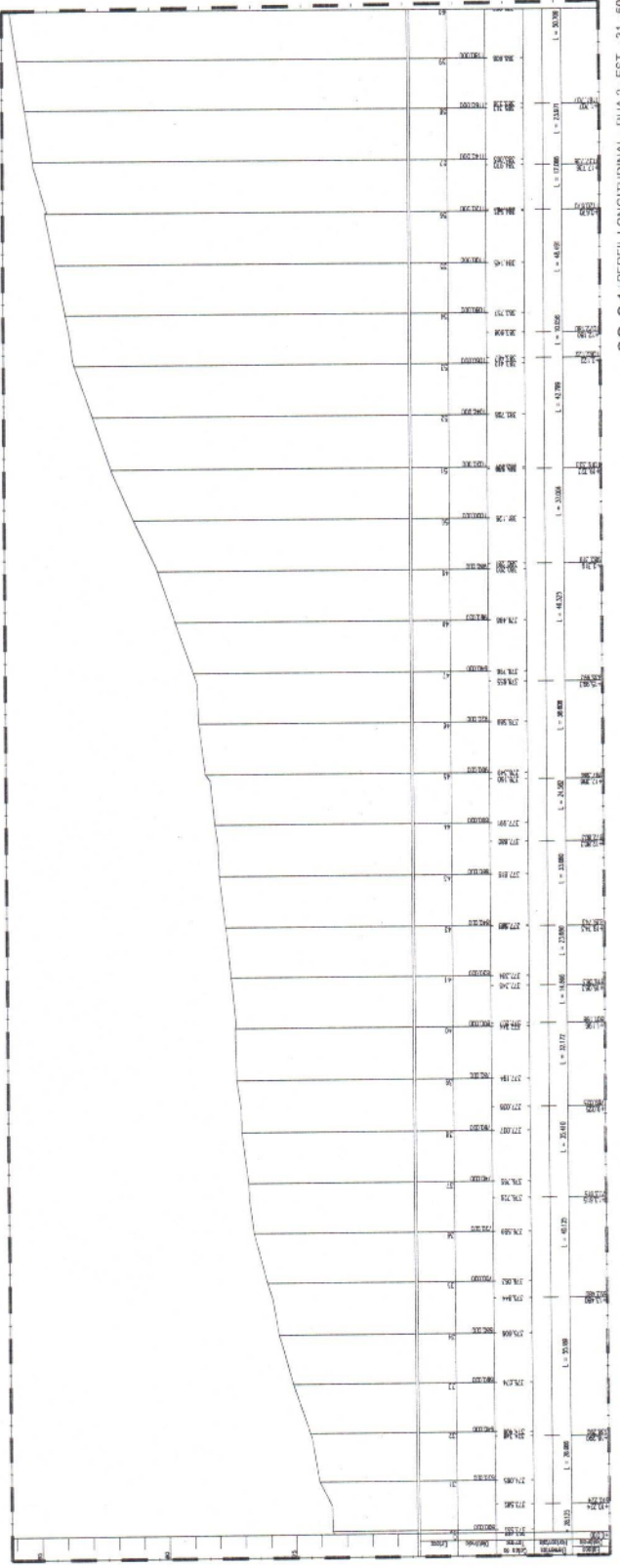
ORÇAMENTO: _____

APROVADO EMBALEIROS: _____

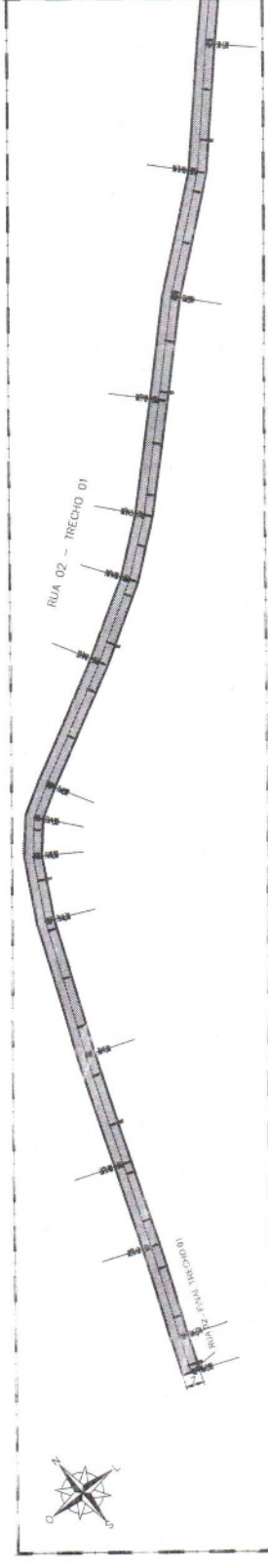
APROVADO PROJETISTA: _____



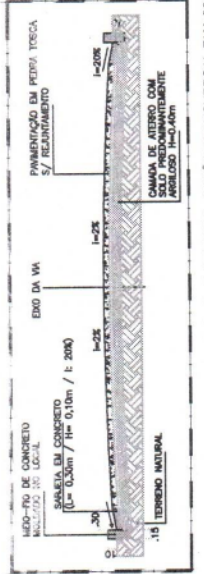
02.00 PLANTA BAIXA - RUA 2 TRECHO 01 - EST. - 31 - 60
ESCALA 1:1000



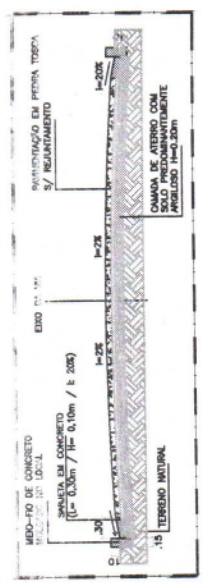
02.01 PERFIL LONGITUDINAL - RUA 2 - EST. - 31 - 60
ESCALA 1:1000



02.02 PLANTA BAIXA - RUA 2 TRECHO 01 - EST. - 61 - 85 + 2,98
ESCALA 1:1000



02.04 DETALHE - SEÇÃO TRANSVERSAL RUA 02
ESCALA 1:75



02.03 DETALHE - SEÇÃO TRANSVERSAL RUA 01
ESCALA 1:75



PROJETO: PAVIMENTAÇÃO EM PEDRA TOSCA NO MUNICÍPIO DE NOVO ORIENTE-CE

CLIENTE: PREFEITURA MUNICIPAL DE NOVO ORIENTE-CE

LOCAL: TRÊS IRMÃOS

PROJETO: PLANTA BAIXA - RUA 2

PROFESSOR: GUILHERME CARVALHO

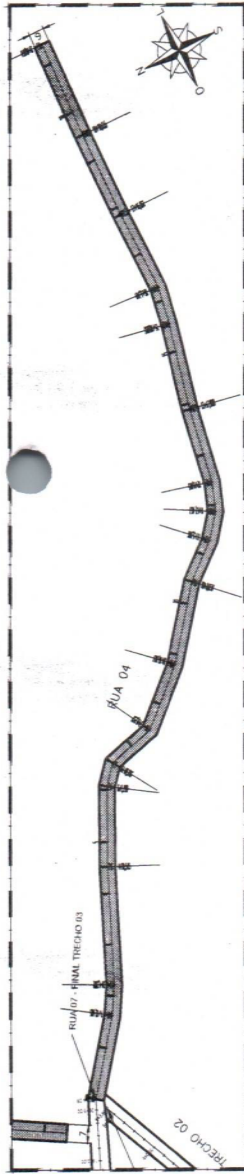
PROFESSOR: PERFIL LONGITUDINAL - RUA 2

DATA: AOSTO/2022

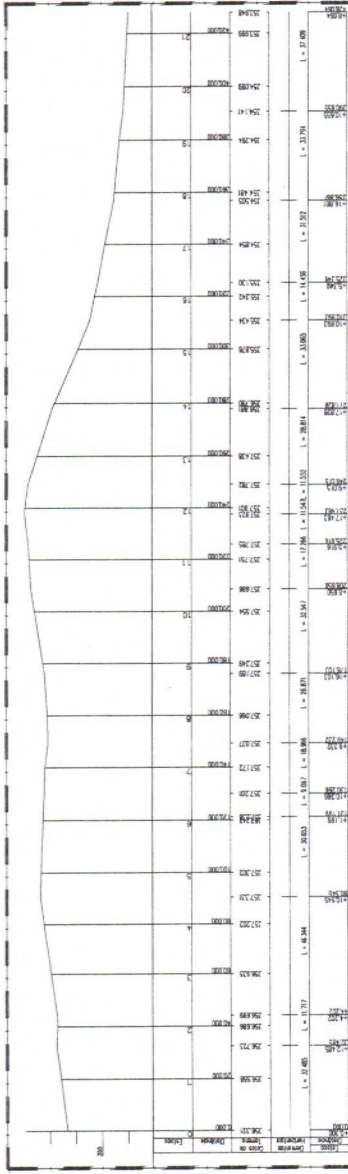
LOCAL: INICIADA

PROJETO: P01_12.14_TRES-IRMAOS-ROA.dwg

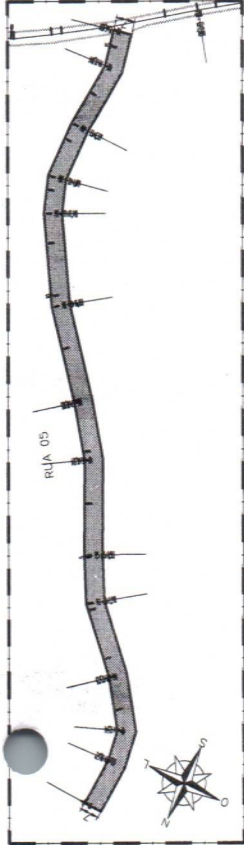
DATA: 02/14



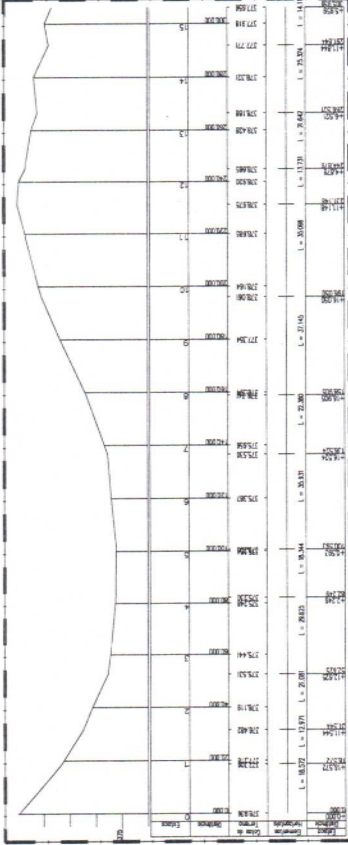
04.00 PLANTA BAIXA - RUA 4
ESCALA 1/1000



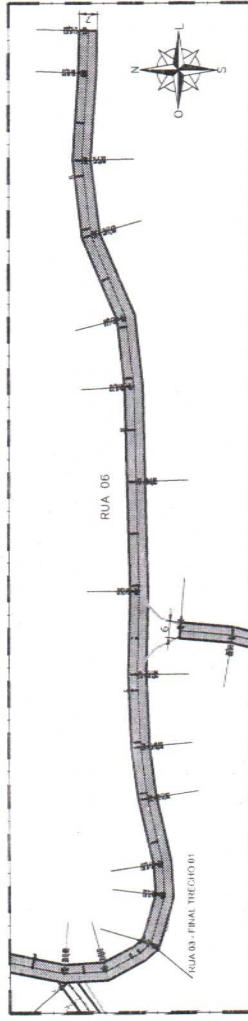
04.02 PERFIL LONGITUDINAL - RUA 4
ESCALA 1/1000



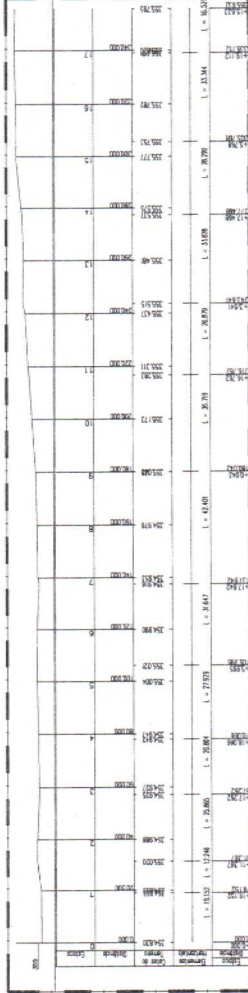
04.01 PLANTA BAIXA - RUA 5
ESCALA 1/1000




04.03 PERFIL LONGITUDINAL - RUA 5
ESCALA 1/1000



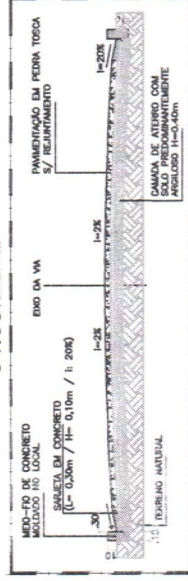
04.05 PLANTA BAIXA - RUA 6
ESCALA 1/1000



04.06 PERFIL LONGITUDINAL - RUA 6
ESCALA 1/1000



04.07 DETALHE - SEÇÃO TRANSVERSAL RUA 06 E RUA 05
ESCALA 1/10



04.08 DETALHE - SEÇÃO TRANSVERSAL RUA 05
ESCALA 1/10

Íbiopina
SERVICOS E CONSTRUÇÕES

Av. João Dantas 146 - 900-500-1377
CNPJ: 06.933.237/0001-11
E-mail: (51) 319.001.2091
Projeto: i@ibipopina.com



PROJETO: PAVIMENTAÇÃO EM PEDRA TOSCA NO MUNICÍPIO DE NOVO ORIENTE-CE

CLIENTE: PREFEITURA MUNICIPAL DE NOVO ORIENTE-CE

LOCAL: TRÊS IRMÃOS

CONTEÚDO: PLANTA BAIXA - RUA 4, 5 E 6
PERFIL LONGITUDINAL - RUA 4, 5 E 6

DATA: AGOSTO/2022

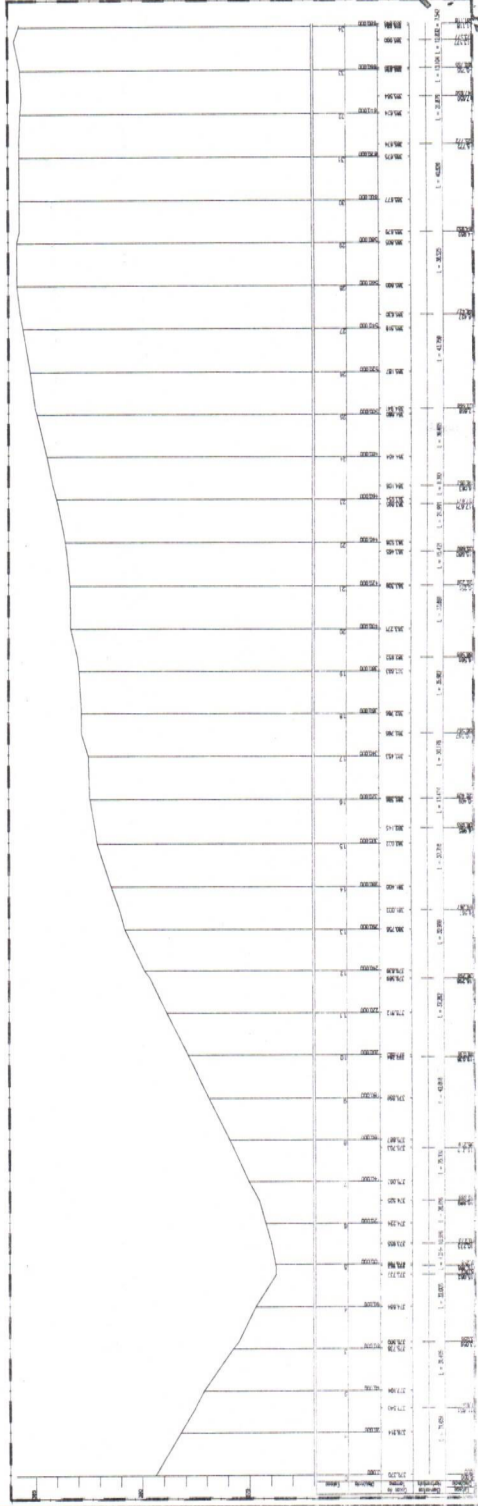
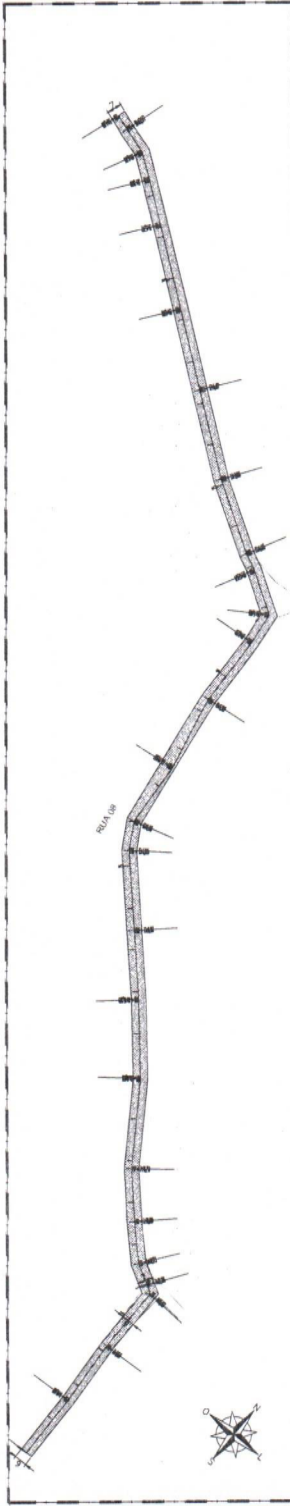
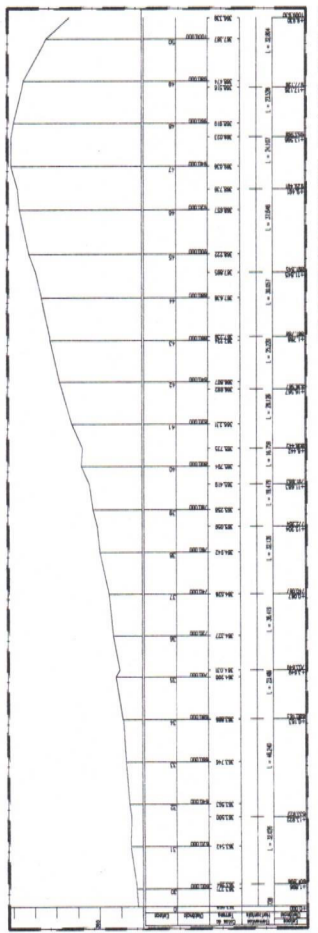
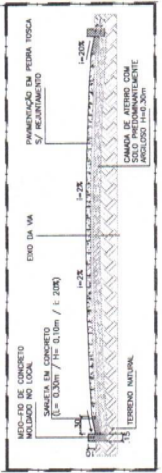
INDICADA: INDICADA

PROJETO: PO1_12_14_TRES IRMAOS R04.dwg

DATA: 04/14

PROJETO	PROJ. Nº	PROJ. DATA	PROJ. LOCAL
CLIENTE	CLIENTE Nº	CLIENTE DATA	CLIENTE LOCAL
PROJ. EXECUTIVO	PROJ. Nº	PROJ. DATA	PROJ. LOCAL
PROJ. EXECUTIVO	PROJ. Nº	PROJ. DATA	PROJ. LOCAL
PROJ. EXECUTIVO	PROJ. Nº	PROJ. DATA	PROJ. LOCAL
PROJ. EXECUTIVO	PROJ. Nº	PROJ. DATA	PROJ. LOCAL
PROJ. EXECUTIVO	PROJ. Nº	PROJ. DATA	PROJ. LOCAL
PROJ. EXECUTIVO	PROJ. Nº	PROJ. DATA	PROJ. LOCAL
PROJ. EXECUTIVO	PROJ. Nº	PROJ. DATA	PROJ. LOCAL
PROJ. EXECUTIVO	PROJ. Nº	PROJ. DATA	PROJ. LOCAL

PROJ. Nº	PROJ. DATA	PROJ. LOCAL
CLIENTE Nº	CLIENTE DATA	CLIENTE LOCAL
PROJ. EXECUTIVO Nº	PROJ. EXECUTIVO DATA	PROJ. EXECUTIVO LOCAL
PROJ. EXECUTIVO Nº	PROJ. EXECUTIVO DATA	PROJ. EXECUTIVO LOCAL
PROJ. EXECUTIVO Nº	PROJ. EXECUTIVO DATA	PROJ. EXECUTIVO LOCAL
PROJ. EXECUTIVO Nº	PROJ. EXECUTIVO DATA	PROJ. EXECUTIVO LOCAL
PROJ. EXECUTIVO Nº	PROJ. EXECUTIVO DATA	PROJ. EXECUTIVO LOCAL
PROJ. EXECUTIVO Nº	PROJ. EXECUTIVO DATA	PROJ. EXECUTIVO LOCAL
PROJ. EXECUTIVO Nº	PROJ. EXECUTIVO DATA	PROJ. EXECUTIVO LOCAL
PROJ. EXECUTIVO Nº	PROJ. EXECUTIVO DATA	PROJ. EXECUTIVO LOCAL



DIS - P

DIS - C

PROJEÇÃO

CONTROLE



PROJEÇÃO

CONTROLE

APROVAO: RIBEIRO

APROVAO: PREFEITURA



PROJETO: PAVIMENTAÇÃO EM PEDRA TOSCA NO MUNICÍPIO DE NOVO ORIENTE-CE

CLIENTE: PREFEITURA MUNICIPAL DE NOVO ORIENTE-CE

LOCAL: TRÊS IRMAOS

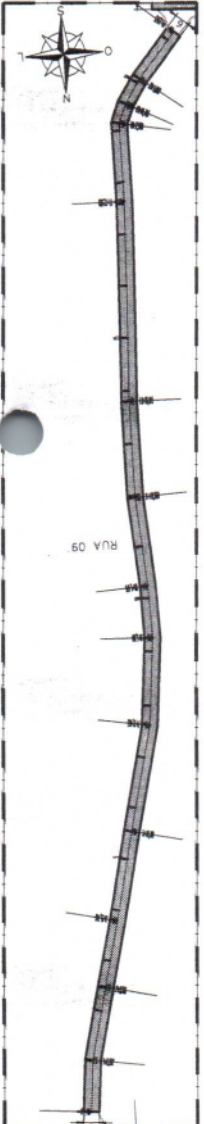
CONTENIDO: PLANTA BAIXA - RUA 9 E 10

PROJETO: PERFIL LONGITUDINAL - RUA 9 E 10

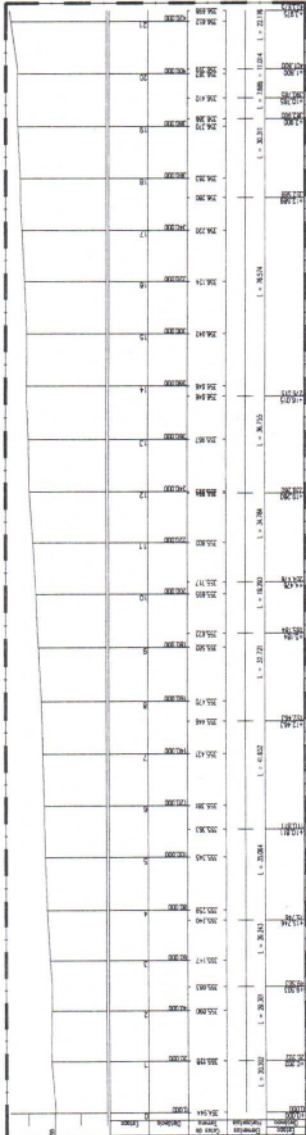
DATA: AOSTO/2022

INDICADA: PO1 - 12.14 - TRÊS IRMAOS.R04.dwg

07/14



07.00 PLANTA BAIXA - RUA 9
ESCALA 1:1000





Av. Antônio Carlos, 140 - Vila Rica, 13121-000 - Ribeirão Preto, SP
 (13) 3333-1111 - (13) 3333-1112
 www.ilbiopina.com.br



PROJEÇÃO: UTM
 DATUM: SIRGAS 2011
 ESCALA: 1:1000

PROJEÇÃO: UTM
 DATUM: SIRGAS 2011
 ESCALA: 1:1000

PROJEÇÃO: UTM
 DATUM: SIRGAS 2011
 ESCALA: 1:1000

PROJEÇÃO: UTM
 DATUM: SIRGAS 2011
 ESCALA: 1:1000

PROJEÇÃO: UTM
 DATUM: SIRGAS 2011
 ESCALA: 1:1000

PROJEÇÃO: UTM
 DATUM: SIRGAS 2011
 ESCALA: 1:1000

PROJEÇÃO: UTM
 DATUM: SIRGAS 2011
 ESCALA: 1:1000

PROJEÇÃO: UTM
 DATUM: SIRGAS 2011
 ESCALA: 1:1000

PROJEÇÃO: UTM
 DATUM: SIRGAS 2011
 ESCALA: 1:1000

PROJEÇÃO: UTM
 DATUM: SIRGAS 2011
 ESCALA: 1:1000

PROJEÇÃO: UTM
 DATUM: SIRGAS 2011
 ESCALA: 1:1000

PROJEÇÃO: UTM
 DATUM: SIRGAS 2011
 ESCALA: 1:1000

PROJEÇÃO: UTM
 DATUM: SIRGAS 2011
 ESCALA: 1:1000

PROJEÇÃO: UTM
 DATUM: SIRGAS 2011
 ESCALA: 1:1000

PROJEÇÃO: UTM
 DATUM: SIRGAS 2011
 ESCALA: 1:1000

PROJEÇÃO: UTM
 DATUM: SIRGAS 2011
 ESCALA: 1:1000

PROJEÇÃO: UTM
 DATUM: SIRGAS 2011
 ESCALA: 1:1000

PROJEÇÃO: UTM
 DATUM: SIRGAS 2011
 ESCALA: 1:1000

PROJEÇÃO: UTM
 DATUM: SIRGAS 2011
 ESCALA: 1:1000

PROJEÇÃO: UTM
 DATUM: SIRGAS 2011
 ESCALA: 1:1000

PROJEÇÃO: UTM
 DATUM: SIRGAS 2011
 ESCALA: 1:1000

PROJEÇÃO: UTM
 DATUM: SIRGAS 2011
 ESCALA: 1:1000

PROJEÇÃO: UTM
 DATUM: SIRGAS 2011
 ESCALA: 1:1000

PROJEÇÃO: UTM
 DATUM: SIRGAS 2011
 ESCALA: 1:1000

PROJEÇÃO: UTM
 DATUM: SIRGAS 2011
 ESCALA: 1:1000

PROJEÇÃO: UTM
 DATUM: SIRGAS 2011
 ESCALA: 1:1000

PROJEÇÃO: UTM
 DATUM: SIRGAS 2011
 ESCALA: 1:1000

PROJEÇÃO: UTM
 DATUM: SIRGAS 2011
 ESCALA: 1:1000

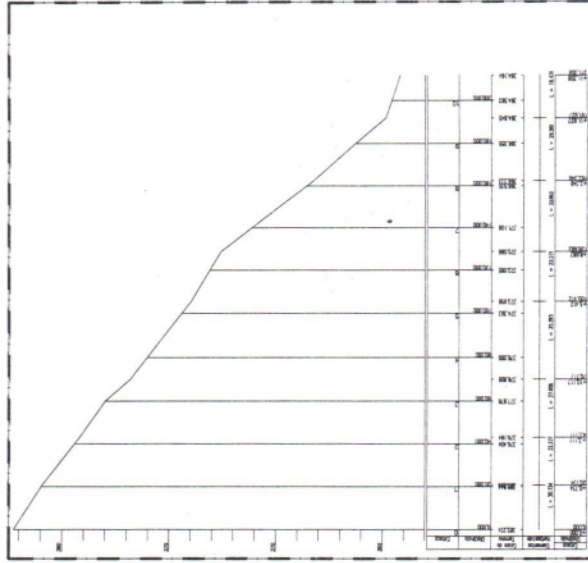
PROJEÇÃO: UTM
 DATUM: SIRGAS 2011
 ESCALA: 1:1000

PROJEÇÃO: UTM
 DATUM: SIRGAS 2011
 ESCALA: 1:1000


PROJEÇÃO: UTM
 DATUM: SIRGAS 2011
 ESCALA: 1:1000



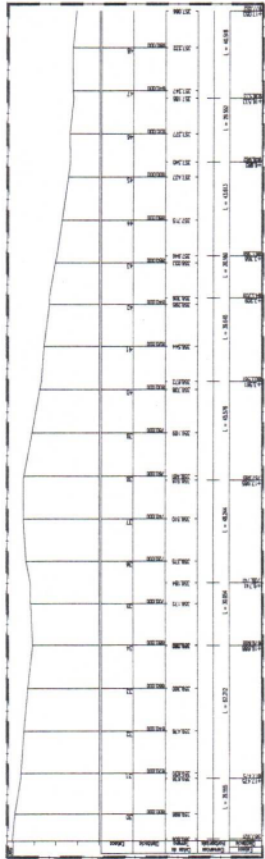
08.01 PLANTA BAIXA - RUA 11 TRECHO 01 - EST. - 0 + 10 + 11,368




08.04 PERFIL LONGITUDINAL - RUA 11 - EST. - 0 + 10 + 11,368



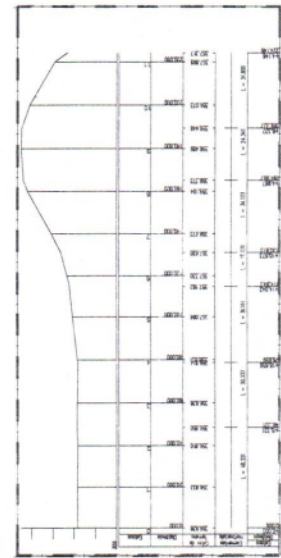
08.00 PLANTA BAIXA - RUA 10 TRECHO 01 - EST. - 31 - 48 + 17,052



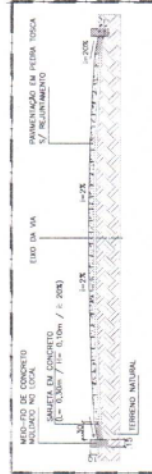
08.02 PERFIL LONGITUDINAL - RUA 10 - EST. - 31 - 48 + 17,052



08.03 PLANTA BAIXA - RUA 12 - EST. - 0 + 11 + 4,146



08.05 PERFIL LONGITUDINAL - RUA 12 - EST. - 0 + 11 + 4,146



08.06 DETALHE - SEÇÃO TRANSVERSAL RUA 09



08.08 DETALHE - SEÇÃO TRANSVERSAL RUA 10 E RUA 12



08.07 DETALHE - SEÇÃO TRANSVERSAL RUA 11



08.09 DETALHE - SEÇÃO TRANSVERSAL RUA 13

PROJETO	PAVIMENTAÇÃO EM PEDRA TOSCA NO DISTRITO DE NOVO ORIENTE - RJ
CLIENTE	PREFEITURA MUNICIPAL DE NOVO ORIENTE - RJ
LOCAL	TRÊS IRMAOS - RUA 10, 11 E 12 - DISTRITO DE NOVO ORIENTE - RJ
DATA	AGOSTO/2022
PROJETA	PROJ. 12 - 14 - TRÊS IRMAOS - RUA 04.dwg
DATA	08/14



ISS - P _____ ISS - C _____

Assinatura: _____

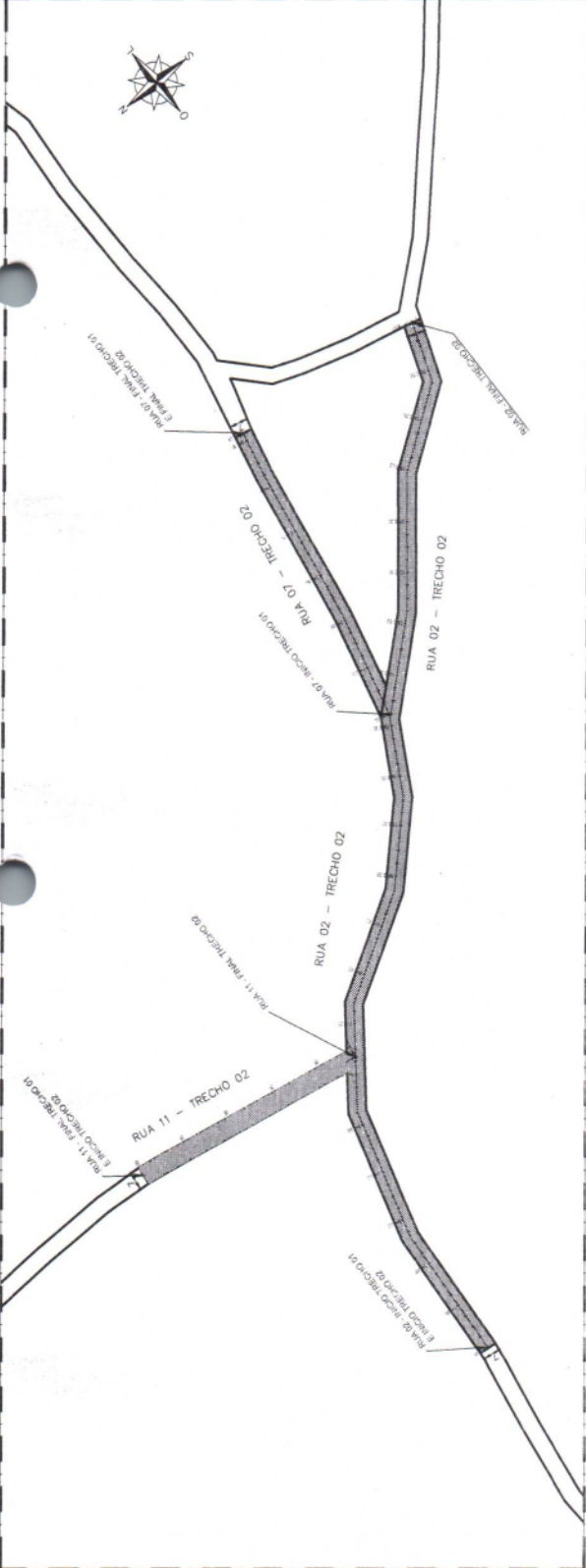
Comprovante: _____

PROJETO: _____

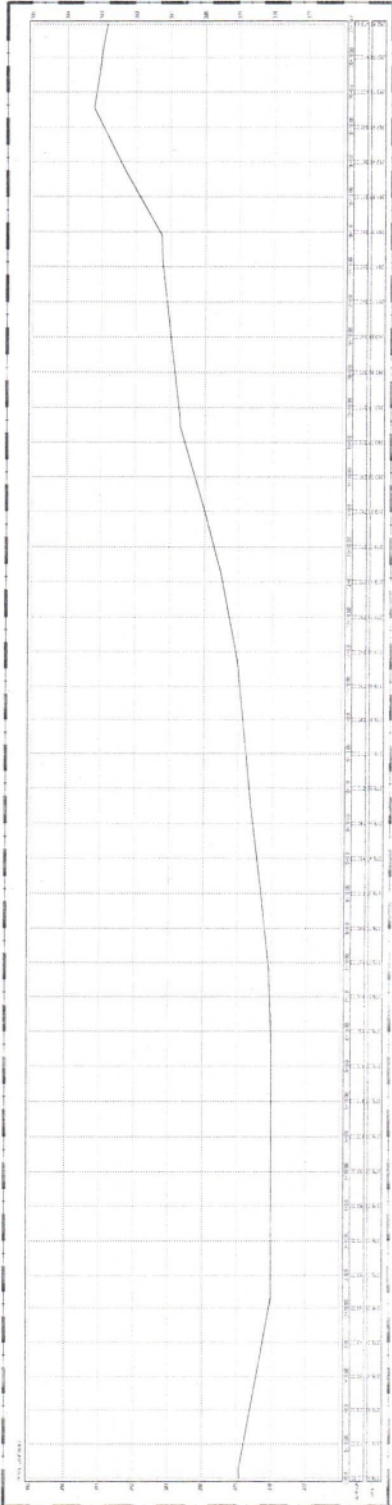
LOCALIZAÇÃO: _____

APROVAÇÃO: _____


APROVADO: _____




10.00 PLANTA BAIXA - TRECHO 02 - RUA 02, 07 E 11
(ESCALA 1:100)



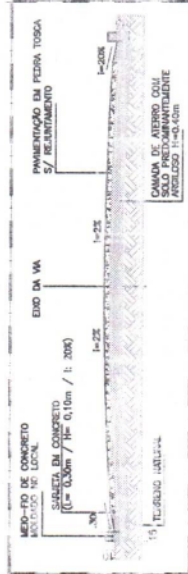
10.01 PERFIL LONGITUDINAL - RUA 02 - EST. - 0 + 20 - 19,70
(ESCALA 1:100)



10.02 PERFIL LONGITUDINAL - RUA 11 - EST. - 0 + 4 + 14,40
(ESCALA 1:100)



10.03 PERFIL LONGITUDINAL - RUA 07 - EST. - 0 + 6 + 3,20
(ESCALA 1:100)



10.02 DETALHE - SEÇÃO TRANSVERSAL
(ESCALA 1:10)



PROJETO: PAVIMENTO AÇÃO EM PEDRA TOSCA - NO MUNICÍPIO DE NOVO ORIENTE - CE

CLIENTE: PREFEITURA MUNICIPAL DE NOVO ORIENTE - CE

LOCAL: TRÊS IRMÃOS

CONTRATO: PLANTA BAIXA - RUA 13

PROJETO: PERFIL LONGITUDINAL - RUA 13

DATA: AGOSTO/2022

INDICADA: PO1_12.14_TRES_IRMAOS.R04.dwg

PROJETA: GORIANO CARVALHO

DATA: 10/14

ISS - P

ISS - C

Proprietário

Contratante

Assinatura



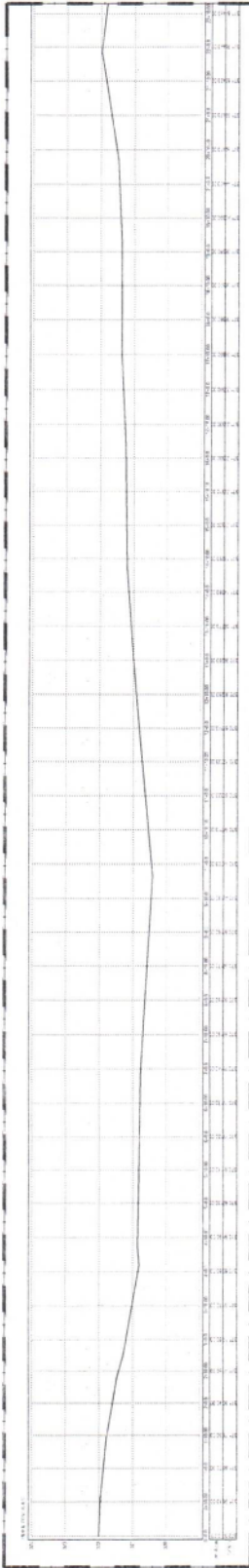
ORÇAMENTO

ORÇAMENTO

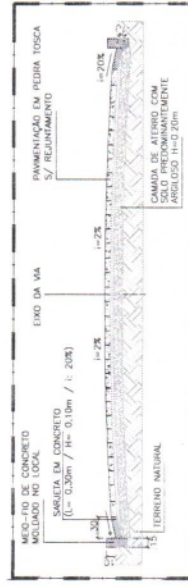
APROVADO

APROVADO

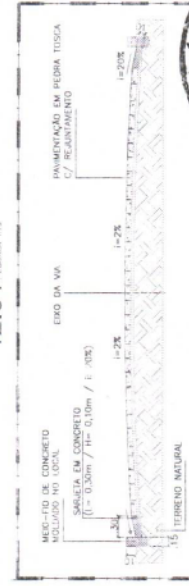
12.00 PLANTA BAIXA - TRECHO 02 RUA 10 E RUA 13
ESCALA 1:1000



12.01 PERFIL LONGITUDINAL - RUA 10 - EST. - 0 - 22 + 10,00
ESCALA 1:1000

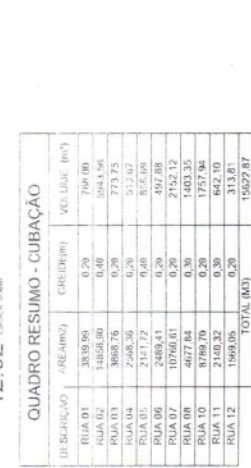


12.04 DETALHE - SEÇÃO TRANSVERSAL RUA 10
ESCALA 1:10



12.05 DETALHE - SEÇÃO TRANSVERSAL RUA 13
ESCALA 1:10

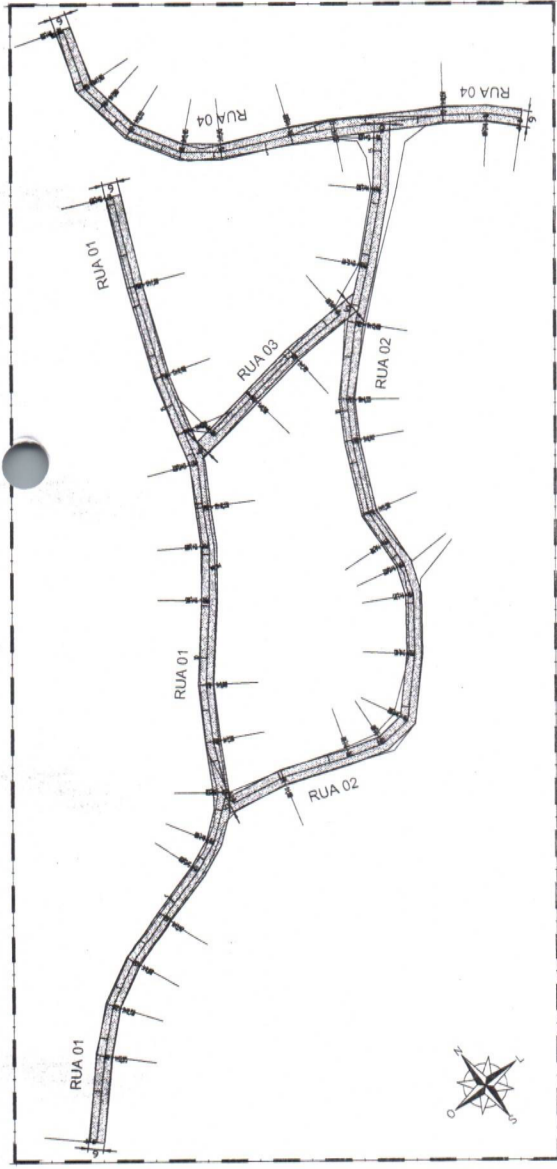
12.02 PERFIL LONGITUDINAL - RUA 10 - EST. - 22 - 28 + 7,90
ESCALA 1:1000



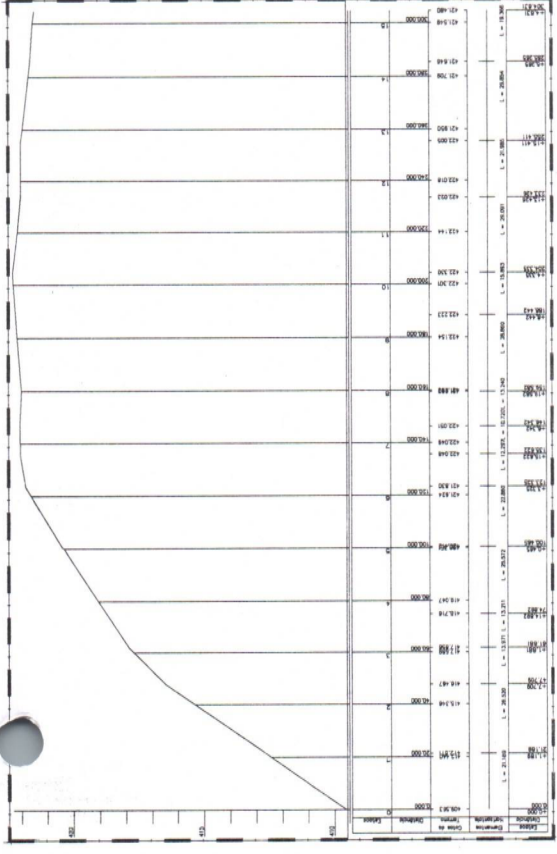
12.03 PERFIL LONGITUDINAL - RUA 13 - EST. - 0 - 4 + 8,00
ESCALA 1:1000



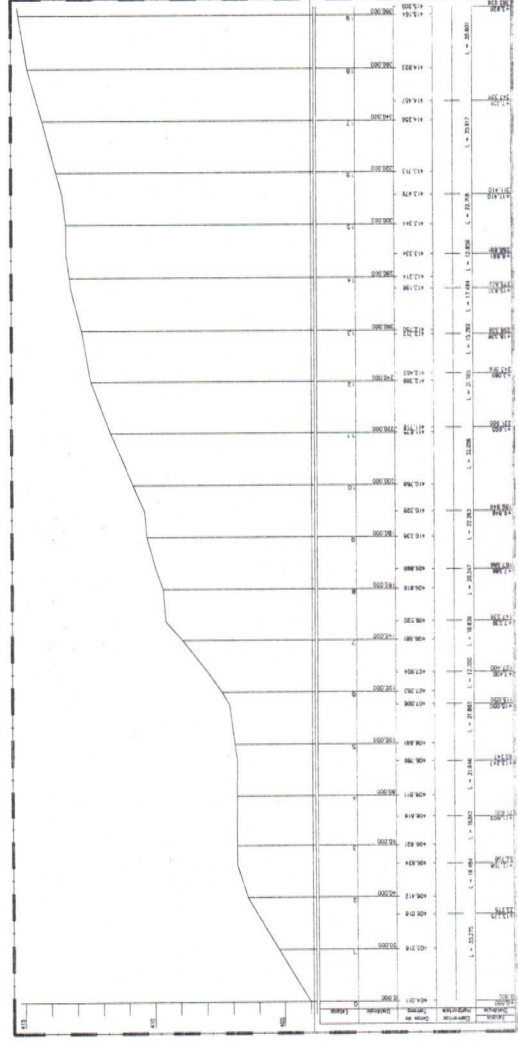
DI. SEÇÃO	ÁREA (m²)	CRÉDITO (m³)	VOL. LULIE (m³)
RUA 01	38.9390	0,20	798,00
RUA 02	1.858,50	0,00	3943,50
RUA 03	3688,76	0,20	7737,75
RUA 04	1000,00	0,00	2111,72
RUA 05	2443,72	0,00	5151,94
RUA 06	2489,41	0,20	492,88
RUA 07	10760,61	0,20	2152,12
RUA 08	4677,84	0,30	1403,35
RUA 10	8789,70	0,20	1757,94
RUA 11	2140,32	0,20	642,10
RUA 12	1969,05	0,20	313,61
TOTAL (M3)			15027,87



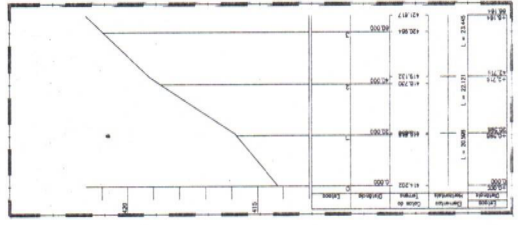
13.00 PLANTA BAIXA - RUA 1.2.3 E 4
ESCALA 1:1000



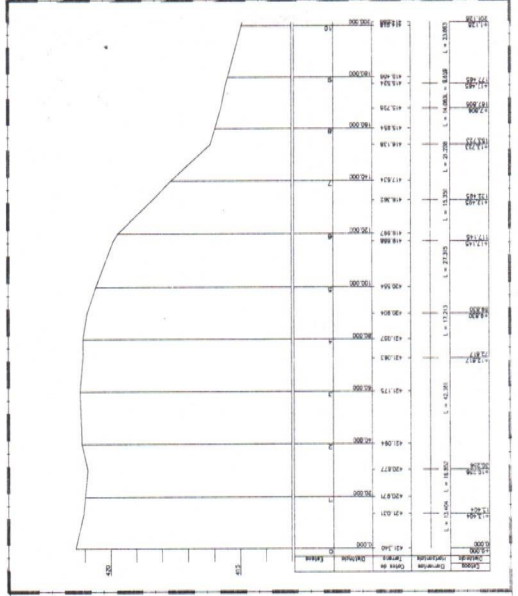
13.01 PERFIL LONGITUDINAL - RUA 2
ESCALA 1:1000



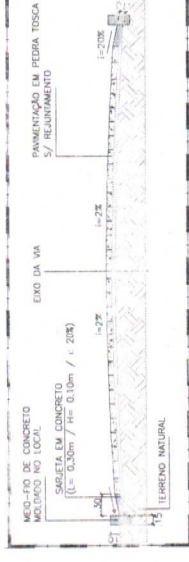
13.02 PERFIL LONGITUDINAL - RUA 1
ESCALA 1:1000



13.03 PERFIL LONGITUDINAL - RUA 3
ESCALA 1:1000



13.04 PERFIL LONGITUDINAL - RUA 4
ESCALA 1:1000



13.05 DETALHE - SEÇÃO TRANSVERSAL RUAS 01 A 04
ESCALA 1:100

Albiopina
SERVIÇOS E CONSTRUÇÕES

Av. Brasil, Lote nº 008, Sd. 1312
Cidade de São Paulo - SP
CEP: 08.733-220 (0800) 01
Tel: (051) 96614-7099
albiopina.com.br

PROJETO: PAVIMENTAÇÃO EM PEDRA TOSCA NAS RUAS DO BAIRRO CACHOEIRA NO MUNICÍPIO DE SÃO CARLOS - SP

CLIENTE: PREFEITURA MUNICIPAL DE NOVO ORIZONTE

LOCAL: CACHOEIRA

CONDIÇÃO: PLANTA BAIXA - RUA 1, 2, 3 E 4

PROJETO: PERFIL LONGITUDINAL RUA 1, 2, 3 E 4

DATA: SETEMBRO/2022

INDICADA: P.1.3.1.4 - CACHOEIRA

13/14

CREA/CAU

ARQUIVO PROJETUAL

CREA/CAU

ARQUIVO DESENHOS

CREA/CAU

ARQUIVO DESENHOS

CREA/CAU

ARQUIVO DESENHOS

RSS-P

RSS-C

Proprietário

Construtora

Projeto

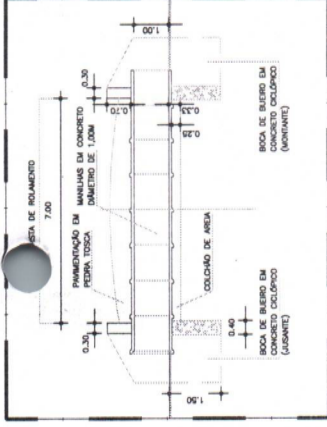
Desenho

SERVAÇÃO

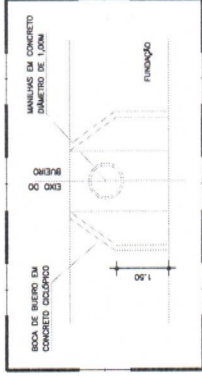
DESA/COM

APROVADO BOMBEIROS

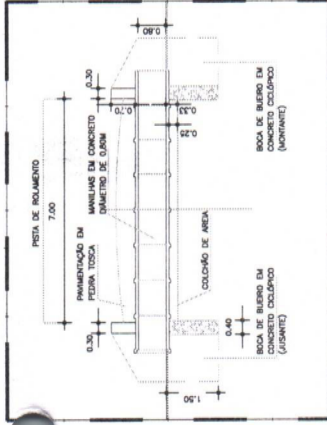
APROVADO PRETITURARIA



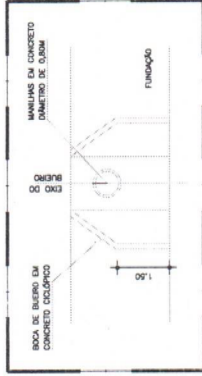
14.03 CORTE BSTC 1,00cm e BTTC 1,00cm
ESCALA 1/100



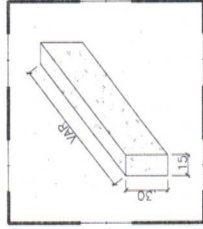
14.05 VISTA FRONTAL BSTC 1,00cm
ESCALA 1/10



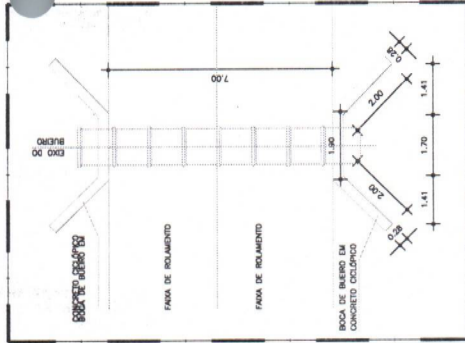
14.02 CORTE BSTC 0,80cm e BDTC 0,80cm
ESCALA 1/100



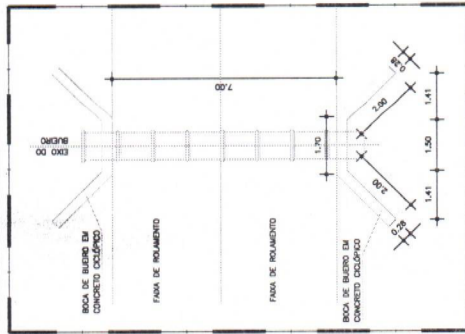
14.04 VISTA FRONTAL BSTC 0,80cm
ESCALA 1/10



14.07 DETALHE - MEIO FIO MOLDADO IN LOCO
ESCALA 1/10



14.01 PLANTA BAIXA BSTC 1,00cm
ESCALA 1/10



14.00 PLANTA BAIXA BSTC 0,80cm
ESCALA 1/10



14.06 DISTÂNCIA DA JAZIDA - DMT
ESCALA 1/10



14.08 TRÊS IRMÃOS - RUAS 01 A 13
ESCALA 1/10



14.09 CACHOEIRA - RUAS 01 A 04
ESCALA 1/10



PROJETO: PAVIMENTAÇÃO EM PEDRA TOSCA NO MUNICÍPIO DE NOVO ORIENTE-CE

CLIENTE: PREFEITURA MUNICIPAL DE NOVO ORIENTE-CE

LOCAL: TRÊS IRMÃOS E CACHOEIRA

CONTEÚDO: DETALHES - BUEIROS

DETALHES - PAVIMENTAÇÃO

DETALHE - MEIO FIO

DATA: SETEMBRO/2022

INDICADA: P14.1.14_BUEIROS.dwg

14/14