
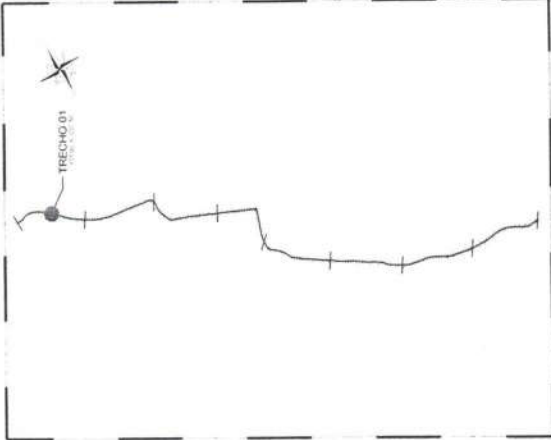


01.00 PLANTA BAIXA - EST. 0 A EST. 30
ESCALA 1:500



01.01 PERFIL LONGITUDINAL - EST. 0 A EST. 30
ESCALA 1:500



00.00 MAPA MOSCA
ESCALA 1:50000



RECUPERAÇÃO DE ESTRADAS VICINAIS

PREFEITURA MUNICIPAL DE NOVO ORIENTE

ESTRADA BARRIGUDA A NAZARÉ


PLANTA BAIXA - TRECHO 01

PERFIL LONGITUDINAL - TRECHO 01

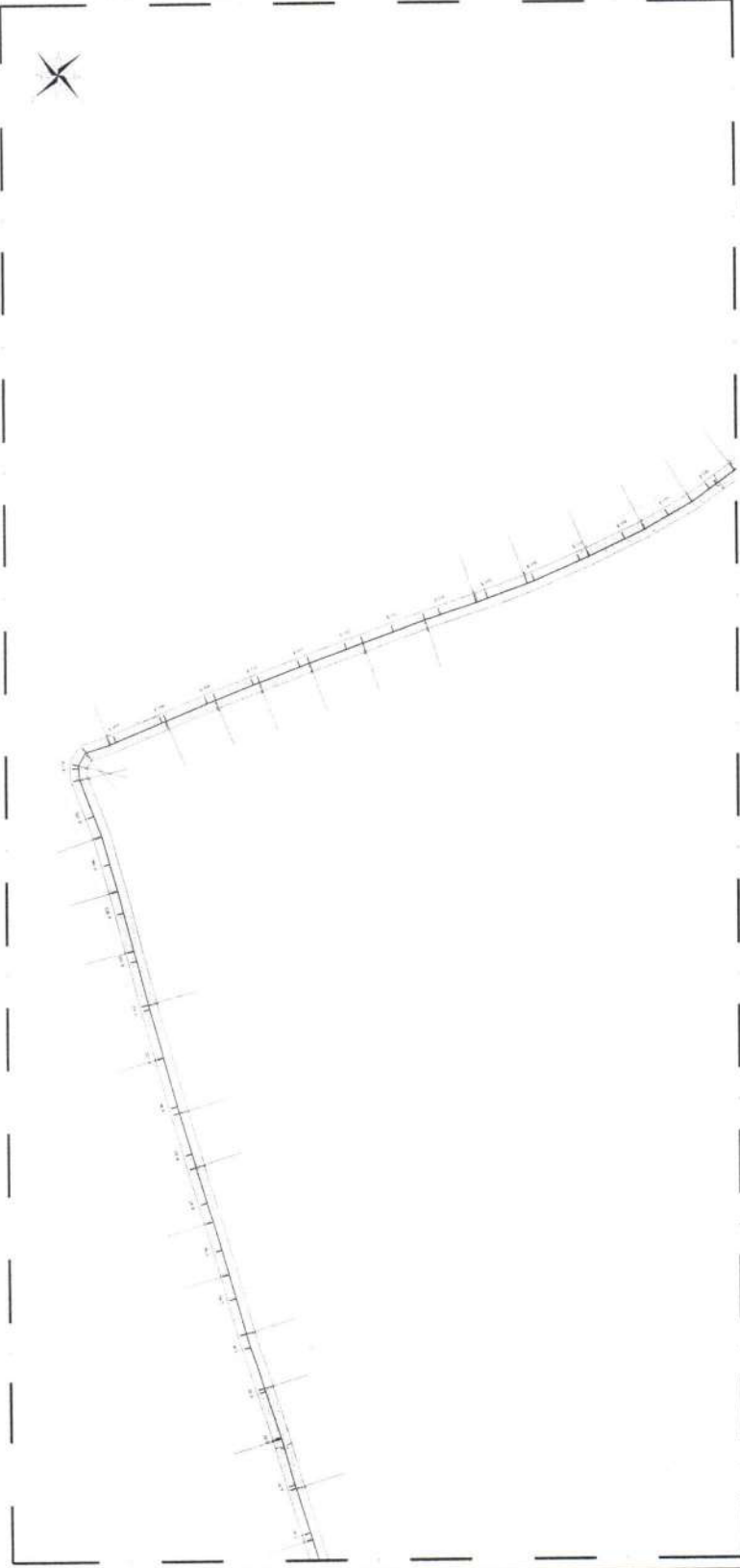
DATA: 01/29

INDICADA

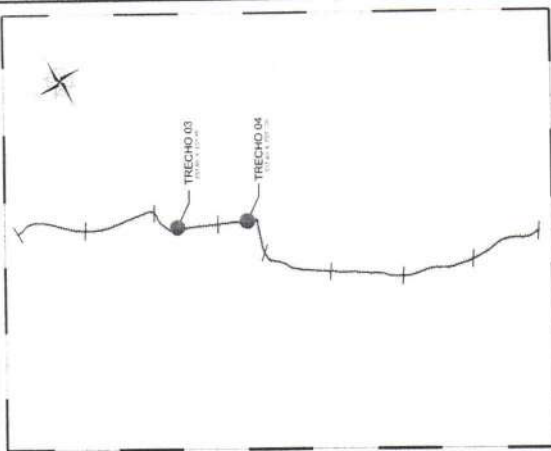
ESTRADA BARRIGUDA A NAZARÉ - RPT. 01



03.00 PERFIL LONGITUDINAL - EST. 60 A EST. 90
ESCALA 1:1000



03.01 PLANTA BARRIGUDA - EST. 90 A EST. 120



00.00 MAPA MOSCA
ESCALA 1:1000

PROPOSTA DE RECUPERAÇÃO DE ESTRADAS VICINAIS

PROPOSTA DE RECUPERAÇÃO DE ESTRADAS VICINAIS

PREFEITURA MUNICIPAL DE NOVO ORIENTE

ESTRADA BARRIGUDA A NAZARÉ

PLANTA BARRIGUDA - TRECHO 04

PERFIL LONGITUDINAL - TRECHO 03

OUTUBRO/2022


INDICAÇÃO

PROJ. 04 - ESTRADA BARRIGUDA A NAZARÉ (2017.04)


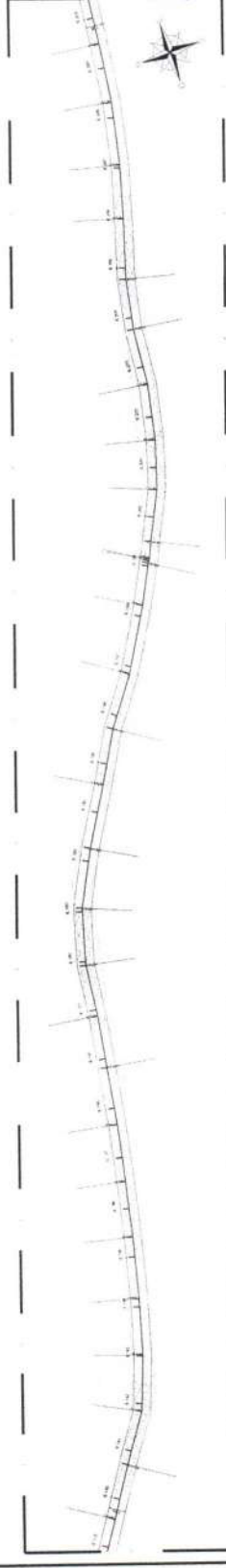
03/29



05.00 PLANTA BAIXA - EST. 150 A EST. 180
ESCALA 1/100



05.02 PLANTA BAIXA - EST. 180 A EST. 210
ESCALA 1/100



00.00 MAPA-MOSCA
ESCALA 1/1000

RECUPERAÇÃO DE ESTRADAS VICINAIS

PREFEITURA MUNICIPAL DE NOVO ORIENTE

ESTRADA BARRIGUDA A NAZARE

PLANTA BMA - TRECHO 06 E 07

PERFIL LONGITUDINAL - TRECHO 06




OUTUBRO/2022

INDICADA

PROJ. DE ESTRADA BARRIGUDA A NAZARE, ROL 094


05/29






RECUPERAÇÃO DE ESTRADAS VICINAIS	
PREFEITURA MUNICIPAL DE NOVO ORIENTE	
ESTRADA BARRIGUDA A NAZARE	
PROJETO: PLANTA BAIXA - TRECHO 08	PROJETADE: GORDIANO CARVALHO
PERFIL LONGITUDINAL - TRECHO 07	PROJETADE: GORDIANO CARVALHO
DATA: OUTUBRO/2022	INDICAÇÃO: 06/29
PROJ. DE ESTRADA BARRIGUDA A NAZARE - 201 (663)	






07.00 PERFIL LONGITUDINAL - EST. 210 A EST. 240
ESCALA 1:500



07.02 SEÇÃO TRANSVERSAL DA ESTRADA
ESCALA 1:50



7.01 LOC. JAZIDA - ESTRADA DE BARRIGUDA A NAZARÉ
ESCALA 1:500



00.00 MAPA MOSCA
ESCALA 1:500

PROJETO: RECUPERAÇÃO DE ESTRADAS VICINAIS

CLIENTE: PREFEITURA MUNICIPAL DE NOVO ORIENTE

LOCAL: ESTRADA BARRIGUDA A NAZARÉ

PROJETO: PLANTA BAMA - TRECHO 08


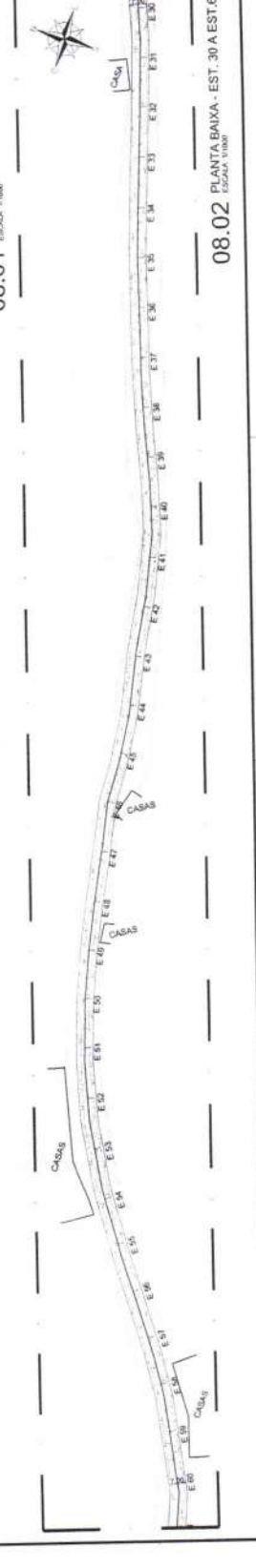


PERFIL: PERFIL LONGITUDINAL - TRECHO 07

DATA: OUTUBRO/2022

INDICADA: 07/29

PROJ. CIVIL: ESTERIOSSA, SERRAVALLO & PAZ S.P.A. - 031.7942





RECUPERAÇÃO DE ESTRADAS VICINAIS

PROJETO: PREFEITURA MUNICIPAL DE NOVO ORIENTE
ESTRADA LAGOA CONCALDO A ASSENTAMENTO MILAGRES


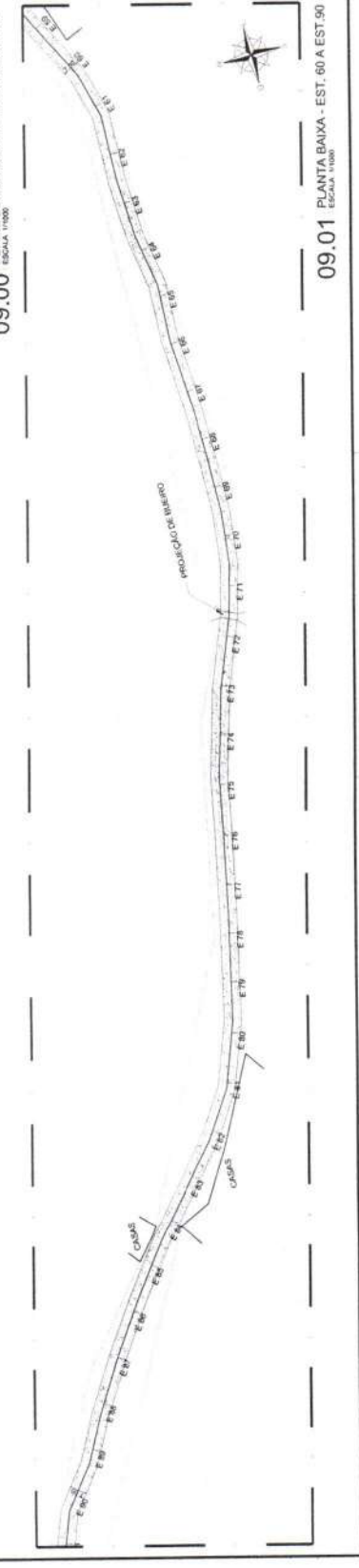

PROJETADE: DORRIBANO CARVALHO
PROJETO Nº: 11/2022

PERFIL LONGITUDINAL - TRECHO 01

DATA: OUTUBRO/2022
INDICADA

RE: 11/2022-0001/RECUPERAÇÃO DE ESTRADAS VICINAIS - 01/01

08/29




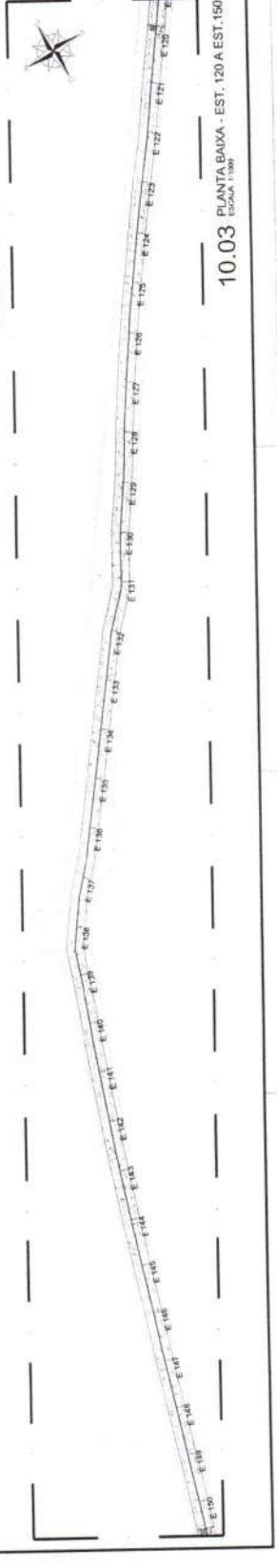

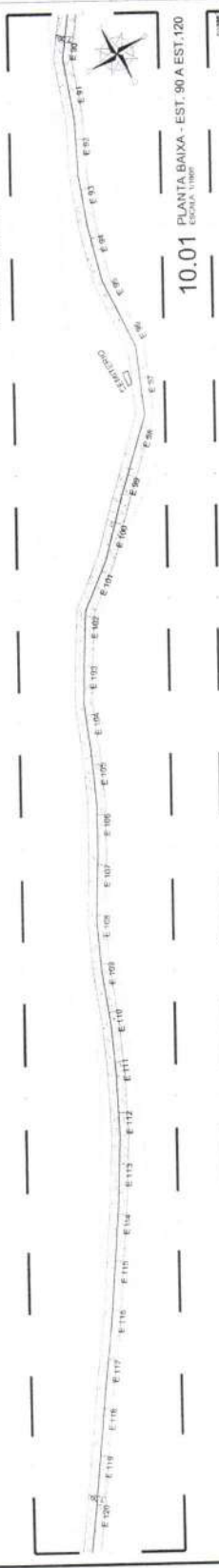

00.00 MAPA MOSCA
ESCALA VE

RECUPERAÇÃO DE ESTRADAS VICINAS

PREFEITURA MUNICIPAL DE NOVO ORIZONTO
ESTRADA LACOA COMEÇO A ASSENTAMENTO MILAGRES

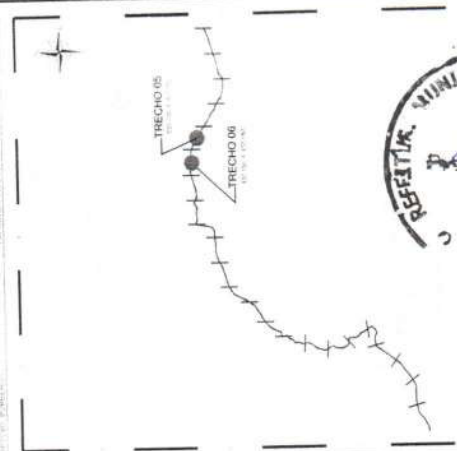



PROJETO DE: ODORIANO CARVALHO
PROJETO DE: []
PROJETO DE: []

INDICAÇÃO: OUTUBRO/2022
INDICAÇÃO: 09/29



00.00 MAPA MOSCA
ESCALA 1/1000

RECUPERAÇÃO DE ESTRADAS VICINAIS	
CLIENTE	PREFEITURA MUNICIPAL DE NOVO ORIENTE
PROJETO	ESTRADA LAGOA COÇALTO A ASSENTAMENTO MILAGRES
PROJETADE	GIORGIO CARVALHO
PROJETO Nº	PLANTA BAIXA - TRECHOS 04 E 05
PROJETO Nº	PERFIL LONGITUDINAL - TRECHO 03 E 04
DATA	OUTUBRO/2022
INDICADA	INDICADA
PROJETO Nº	PROJETO Nº
PROJETO Nº	PROJETO Nº

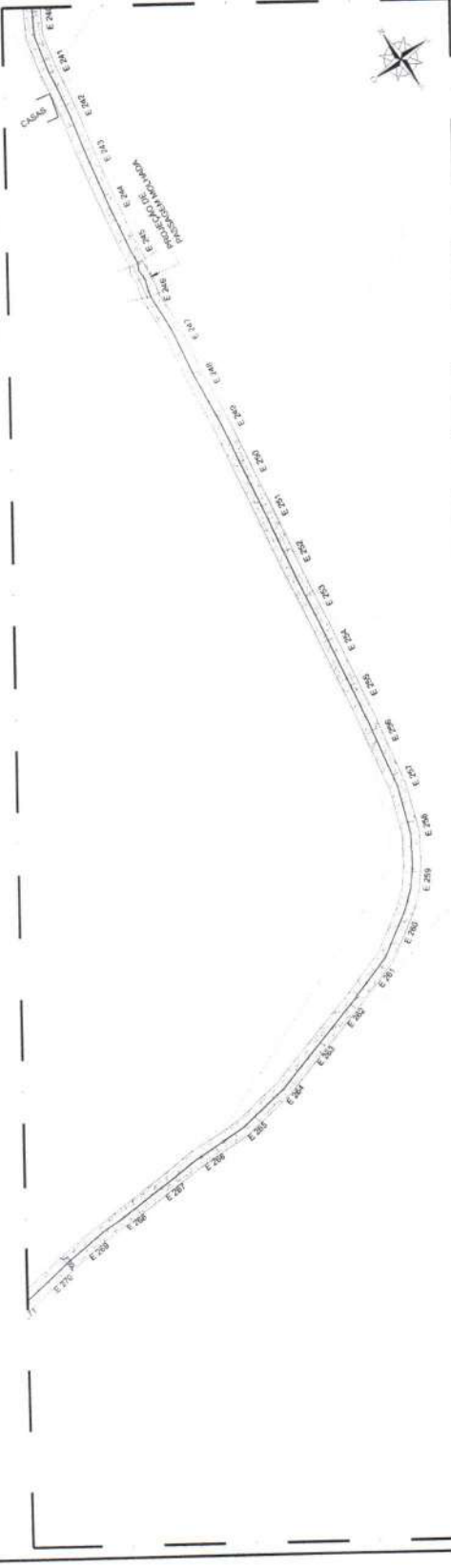



PROJETO DE ARQUITETURA
PROJETO DE ENGENHARIA
PROJETO DE OBRAS DE INFRA-ESTRUTURA
PROJETO DE OBRAS DE RECONSTRUÇÃO DE OBRAS DE INFRA-ESTRUTURA

RECUPERAÇÃO DE ESTRADAS VICINAIS

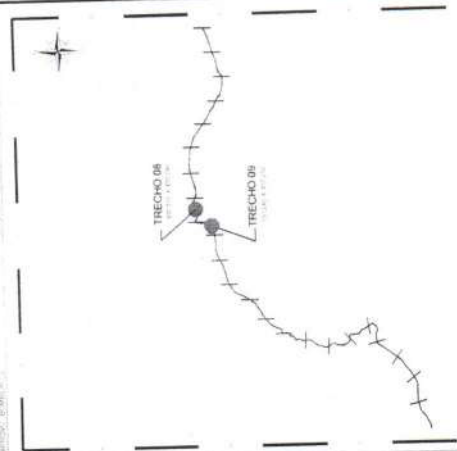
MUNICÍPIO		MUNICÍPIO DE MARIPÁ - PARANÁ	
EMPRESA		PREFEITURA MUNICIPAL DE NOVO ORIENTE	
OBJETO		ESTRADA LACOA CONCALO A ASSENTAMENTO MILAGRES	
PROJETO		PLANTA BAIXA - TRECHO 06	
PROJETO		PERFIL LONGITUDINAL - TRECHOS 05 E 06	
AUTOR		DORLAND CARVALHO	
DATA		OUTUBRO/2022	
INDICAÇÃO		INDICAÇÃO	
PROJETO		PROJETO DE RECUPERAÇÃO DE OBRAS DE INFRA-ESTRUTURA	

11/29



13.01
PREFEITURA MUNICIPAL DE NOVO ORIENTE
ESTRADA LAGOA CONCALGO A ASSENTAMENTO MILAGRES
PLANTA LONGITUDINAL - TRECHO 08
OUTUBRO/2022
INDICADA

MUNICIPAL DE NOVO ORIENTE
208
P. ARA



RECUPERAÇÃO DE ESTRADAS VICINAIS

PROJETO: RECUPERAÇÃO DE ESTRADAS VICINAIS

CLIENTE: PREFEITURA MUNICIPAL DE NOVO ORIENTE


OBJETO: ESTRADA LAGOA CONCALGO A ASSENTAMENTO MILAGRES

PROJETO: PLANTA LONGITUDINAL - TRECHO 08

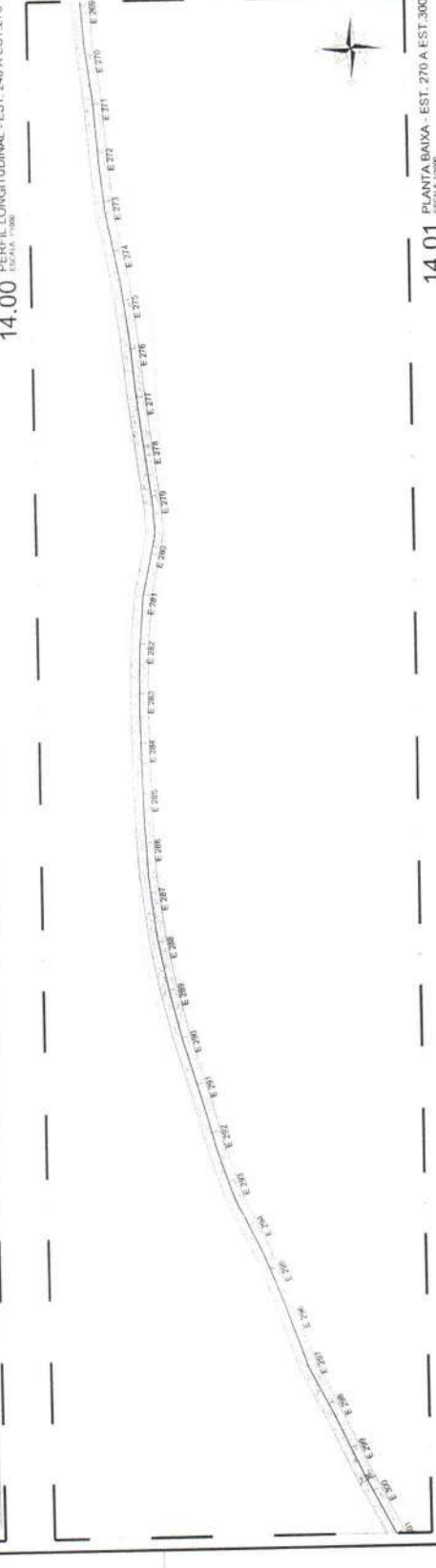
PROJETADE: GORDIANO CARVALHO

DATA: OUTUBRO/2022

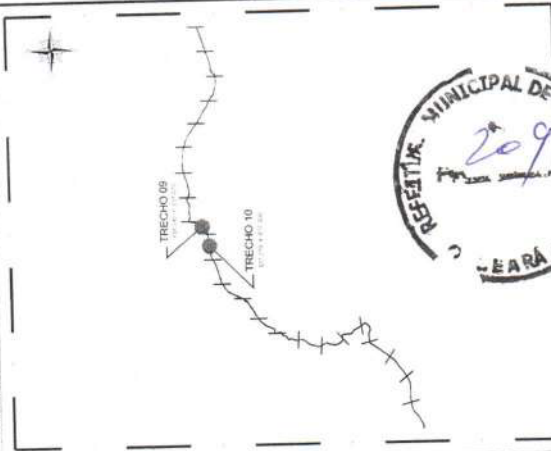
INDICADA: 13/29



14.00 PERFIL LONGITUDINAL - EST. 240 A EST. 270
ESCALA 1:1000



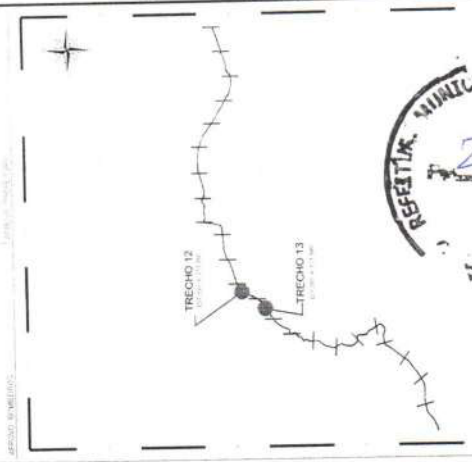



14.01 PLANTA BAIXA - EST. 270 A EST. 300
ESCALA 1:500



REGIÃO DE IMB. DA BARRA DO LAGOS
PROPOSTA DE RECONSTRUÇÃO DE UMA AVENIDA EM 200
- RECONSTRUÇÃO DE C/VAZ. EM AVENIDA EM 200 -
LARGO DE 10,00 M. A ESTADUAL DA ESTRADA



RECUPERAÇÃO DE ESTRADAS VICINAIS	
LUGAR: PREFEITURA MUNICIPAL DE NOVO ORIENTE	
MUNICÍPIO: PREFEITURA MUNICIPAL DE NOVO ORIENTE	
PROPOSTA: ESTRADA LAGOA CONÇALO A ASSENTAMENTO MILAGRES	
PROPOSTA Nº:	COORDENADOR: CARVALHO
PLANTA BAIXA - TRECHO 10	
PERFIL LONGITUDINAL - TRECHO 09	
DATA: OUTUBRO/2022	INDICADA
FOLHA Nº: 14/29	



PROJETO: RECUPERAÇÃO DE ESTRADAS VICINAIS

CLIENTE: PREFEITURA MUNICIPAL DE NOVO ORIENTE

LOCAL: ESTRADA LAGOA CONZOLA A ASSENTAMENTO MILAGRES

PROFESSOR RESPONSÁVEL: DORRADO CARVALHO

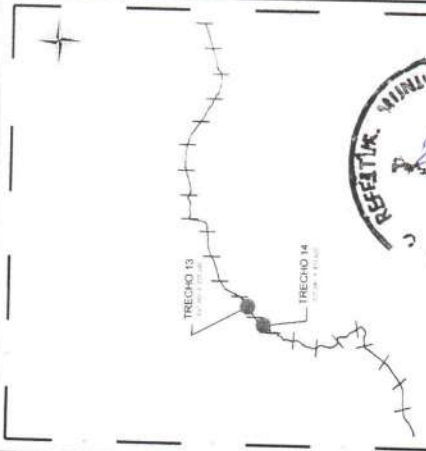
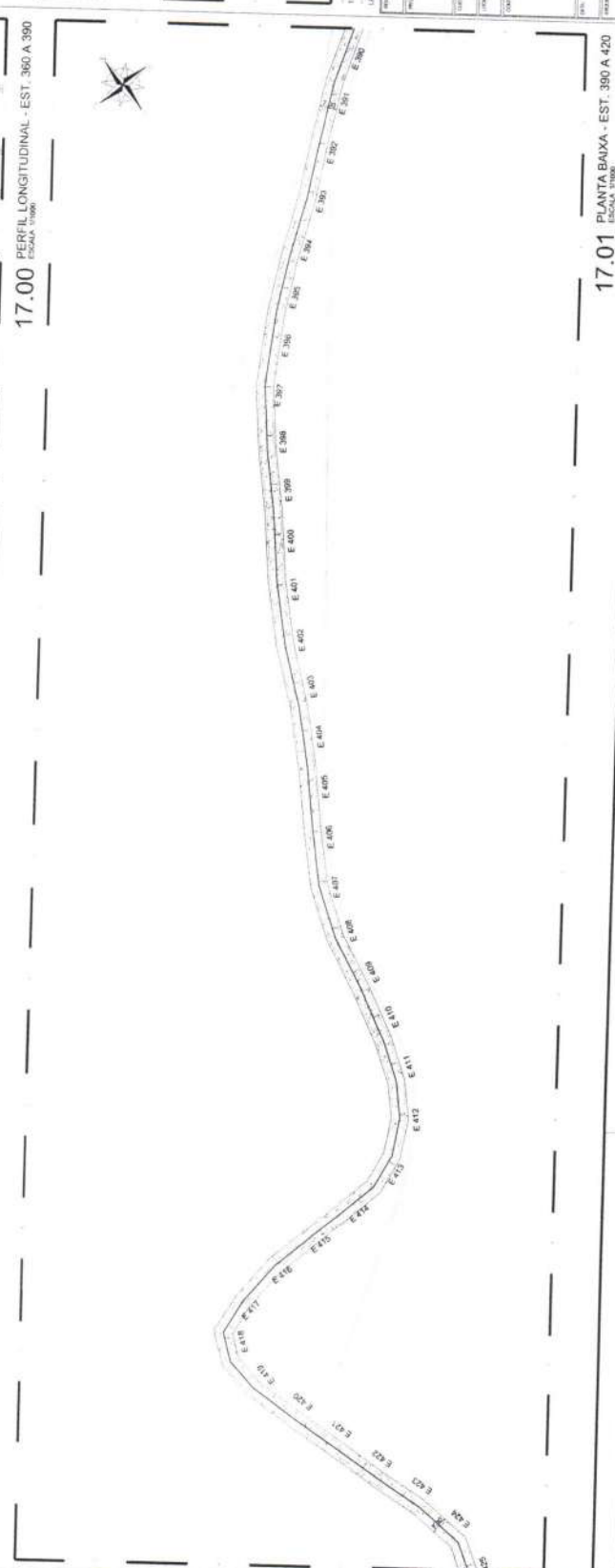

PLANTA BAIXA - TRECHOS 12 E 13

PERFIL LONGITUDINAL - TRECHO 12

DATA: OUTUBRO/2022

INDICADA

16/29



00.00 MAPA MOSCA
Escala 1:1

PROJETO: RECUPERAÇÃO DE ESTRADAS VICINAIS

CLIENTE: PREFEITURA MUNICIPAL DE NOVO ORIENTE

LOCALIZAÇÃO: ESTRADA LAGOA CONCALO A ASSENTAMENTO MILAGRES

PLANTA: PLANTA BAIXA - TRECHO 13

PERFIL: PERFIL LONGITUDINAL - TRECHO 13


PROJETADE: GILBERTO CARVALHO

PROJETO: GILBERTO CARVALHO

DATA: OUTUBRO/2023

PROJETO: RECUPERAÇÃO DE ESTRADAS VICINAIS - PLANTA BAIXA - TRECHO 13

17/29



18.00 PERFIL LONGITUDINAL - EST. 390 A 420
ESQA 1/80


RECUPERAÇÃO DE ESTRADAS VICINAIS PREFEITURA MUNICIPAL DE NOVO ORIENTE ESTRADA LAGOA CONCALO A ASSENTAMENTO MILAGRES	
Nº PROJETO: _____ Nº PLANOS: _____ Nº DE FOLHAS: _____	DATA: _____ LOCAL: _____ ESCALA: _____
DATA: OUTUBRO/2023 LOCAL: _____	DATA: 18/29 LOCAL: _____

PROJETO: _____ DATA: _____ LOCAL: _____	PROJETO: _____ DATA: _____ LOCAL: _____
PROJETO: _____ DATA: _____ LOCAL: _____	PROJETO: _____ DATA: _____ LOCAL: _____


Ibiapina
SERVIÇOS E CONSTRUÇÕES

Av. Dom João nº 546, Sala 1212
 CEP: 61060-106, Fortaleza, CE
 Tel: (85) 3064 7996
 ibiapina@ibiapina.com.br

PROJETO DE: _____
 DATA: _____
 LOCAL: _____



19.00 PLANTA BAIXA - EST. 420 A EST. 450
ESCALA 1/1000



19.01 PERFIL LONGITUDINAL - EST. 420 A EST. 450
ESCALA 1/1000



<p>RECUPERAÇÃO DE ESTRADAS VICINAIS</p>	
<p>PREFEITURA MUNICIPAL DE NOVO ORIENTE</p>	
<p>ESTRADA LAGOA CONCALO A ASSENTAMENTO MILAGRES</p>	
<p>PLANTA BAIXA - EST. 420 A 450</p>	<p>ORDENADOR CARVALHO</p>
<p>PERFIL LONGITUDINAL - EST. 420 A 450</p>	
<p>OUTUBRO/2022</p>	<p>INDICADA</p>
<p>19/29</p>	

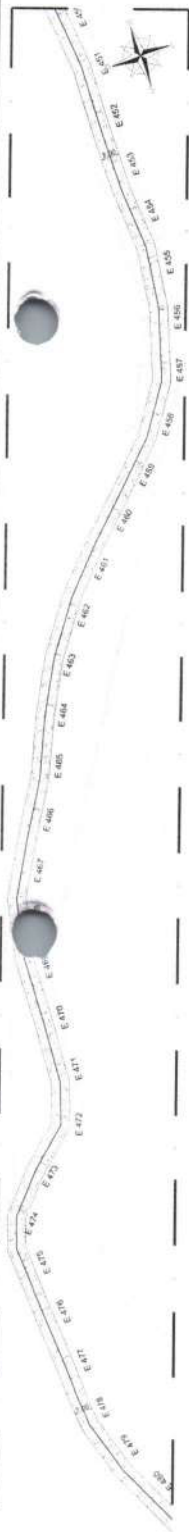
<p>PROJ. CIVIL</p>	<p>PROJ. ELÉTRIC.</p>
<p>PROJ. SANEAM.</p>	<p>PROJ. PAVIMENT.</p>
<p>PROJ. DRENAÇÃO</p>	<p>PROJ. SINALIZAÇÃO</p>
<p>PROJ. ARQUITETURA</p>	<p>PROJ. ORÇAMENTO</p>

<p>PROJ. SANEAM.</p>	<p>PROJ. PAVIMENT.</p>
<p>PROJ. DRENAÇÃO</p>	<p>PROJ. SINALIZAÇÃO</p>
<p>PROJ. ARQUITETURA</p>	<p>PROJ. ORÇAMENTO</p>


Ibiapina
 SERVIÇOS E CONSTRUÇÕES

Avenida Dom Luís I nº 506, Sala 1317
 CEP 60160-100, Fortaleza, CE
 CNPJ nº 03.333.000/01
 ihiapinaservicos@gmail.com

PROJETO DE ARQUITETURA DE LINDA DE
 OLIVEIRA, LUIZ CARLOS DE
 PROJETO DE ENGENHARIA DE LINDA DE
 OLIVEIRA, LUIZ CARLOS DE



20.00 PLANTA BAIXA - EST. 450 A EST.480
ESCALA 1:1000



20.01 PERFIL LONGITUDINAL - EST. 450 A EST.480
ESCALA 1:1000

Ilbiapina
SERVIÇOS E CONSTRUÇÕES

Avenida Dom João nº 206, Sala 1112
Cidade de São Paulo, SP - Brasil
CNPJ: 08.233.233/0001-57
Tel: (11) 9 6084.7999 /
ilbiapina@ilbiapina.com.br

RECUPERAÇÃO DE ESTRADAS VICINAIS

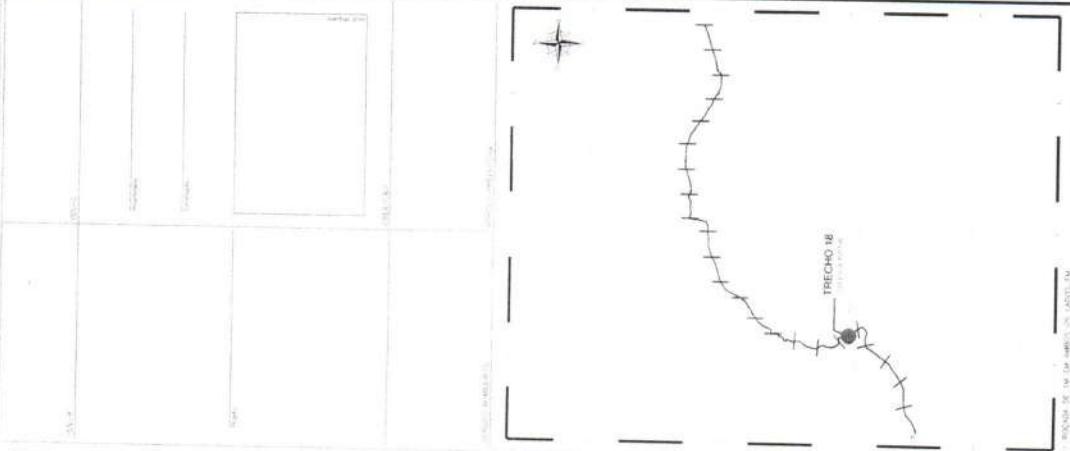
PREFEITURA MUNICIPAL DE SÃO CARVALHO
ESTRADA LAGOA CONÇALDO ASSENTAMENTO MILITARES

PLANTA BAIXA - EST. 450 A 480
PERFIL LONGITUDINAL - EST. 450 A 480

INDICADA
20/29

OUTUBRO/2022

PROJ. EXECUTIVO



00.00 MAPA MOSCA
ESCALA 1:1000

PROPOSTA DE RECONSTRUÇÃO DE TRECHO 18 DA ESTRADA LAGOA CONÇALO A ASSENTAMENTO MILAGRES - MUNICÍPIO DE NOVO ORIENTE - ESTADO DO RIO GRANDE DO NORTE - BRASIL

RECUPERAÇÃO DE ESTRADAS VICINAIS


PREFEITURA MUNICIPAL DE NOVO ORIENTE
ESTRADA LAGOA CONÇALO A ASSENTAMENTO MILAGRES
PERFIL LONGITUDINAL - TRECHO 18

PROPOSTA DE RECONSTRUÇÃO DE TRECHO 18 DA ESTRADA LAGOA CONÇALO A ASSENTAMENTO MILAGRES - MUNICÍPIO DE NOVO ORIENTE - ESTADO DO RIO GRANDE DO NORTE - BRASIL

OUTUBRO/2022

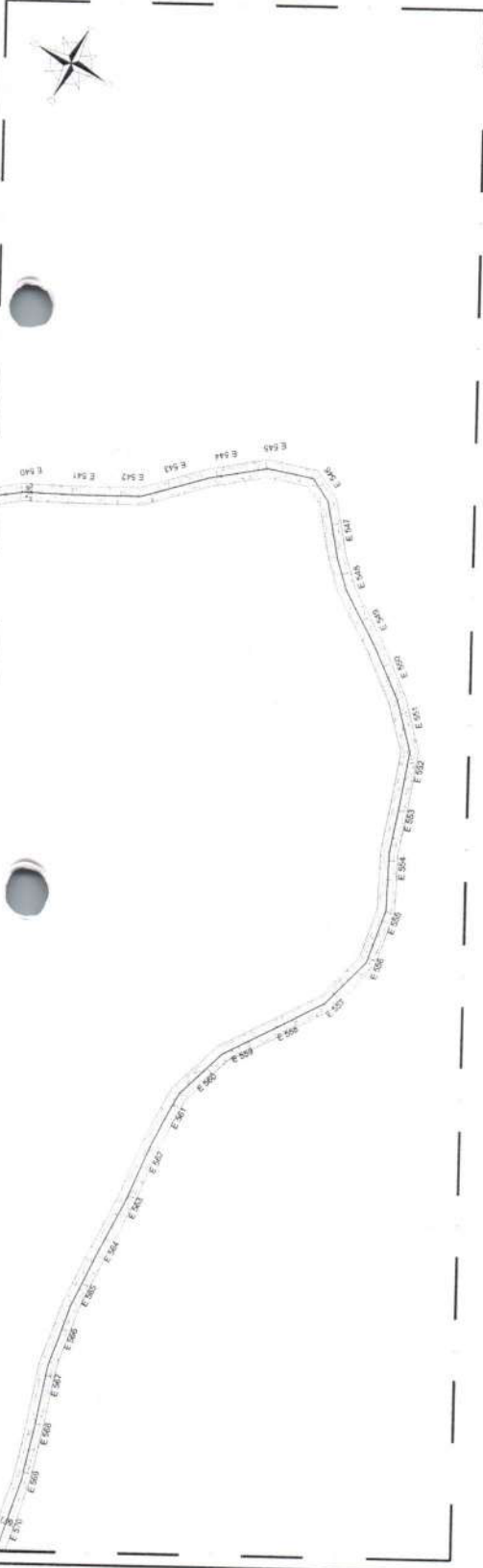
INDICADA

22/29

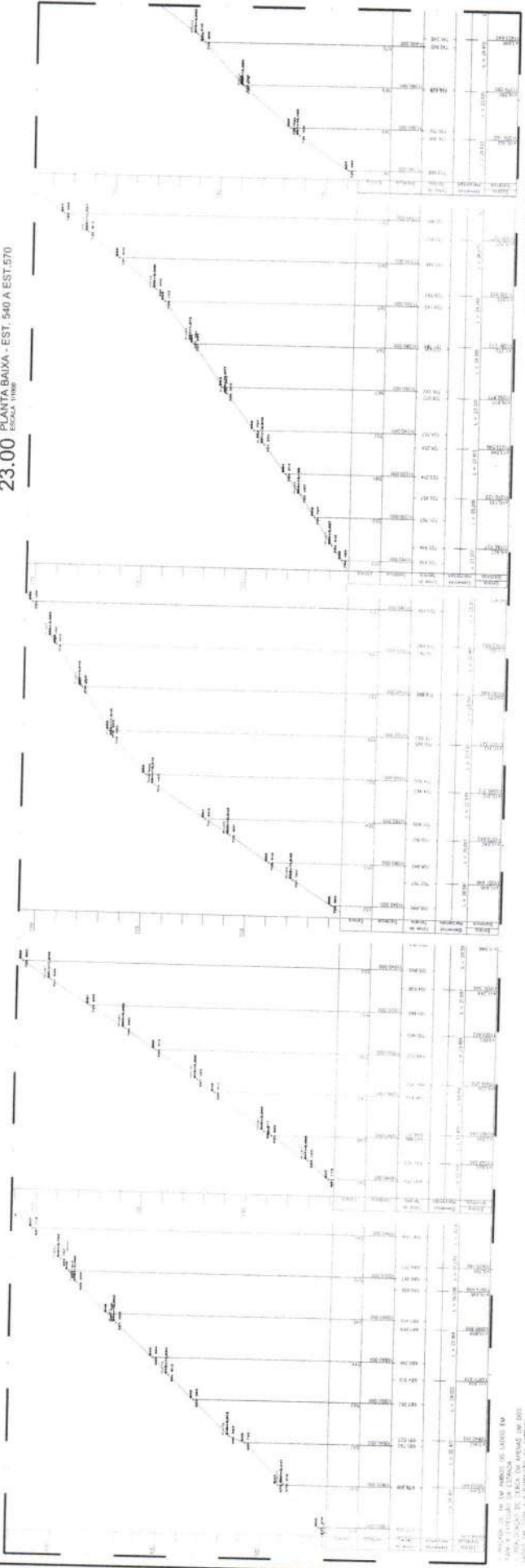


22.00 PERFIL LONGITUDINAL - EST. 510 A EST. 540
ESCALA 1:1000





23.00 PLANTA BAIXA - EST. 540 A EST. 570
ESCALA 1:1000



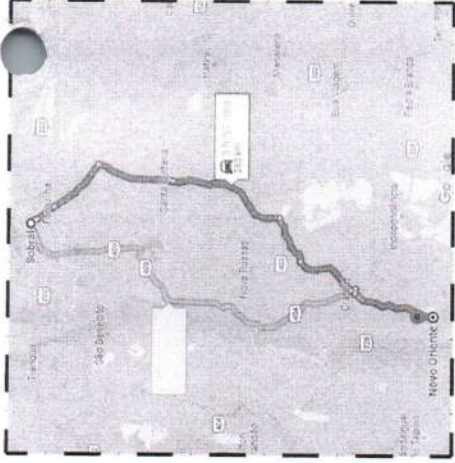
23.01 PERFIL LONGITUDINAL - EST. 540 A EST. 570
ESCALA 1:1000

Íbiopina
SERVIÇOS E CONSTRUÇÕES


Avenida Dom Luís I, 506, Sala 1517
CEP 08040-106, Sorocaba, SP
Fone: (13) 3333-1111
Tel: (13) 3333-9999 /
ibipinaservicos@gmail.com



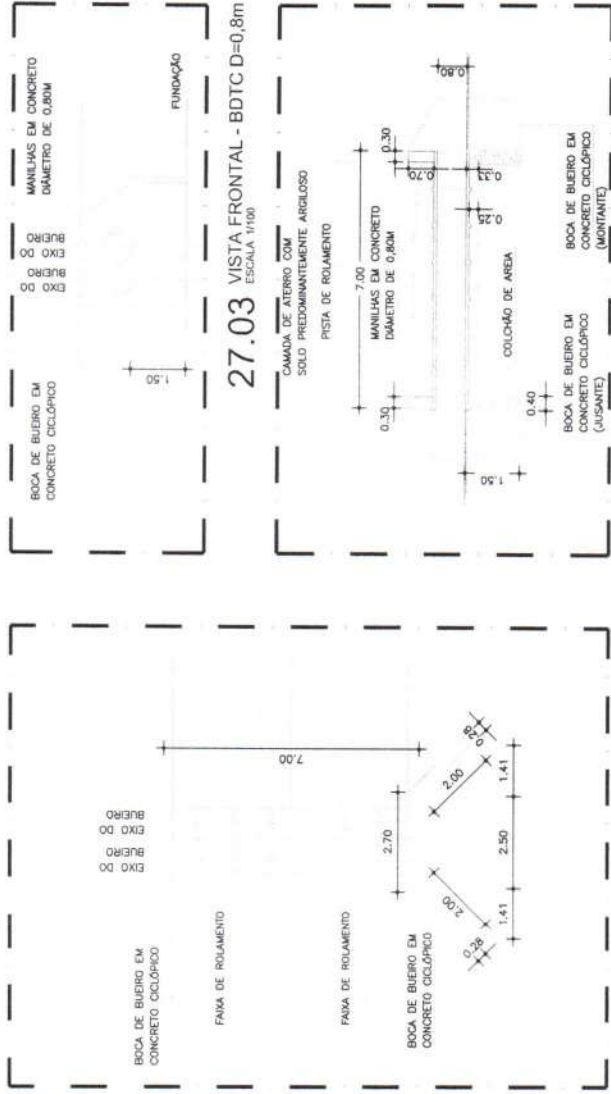
LOCALIDADE	
RECUPERAÇÃO DE ESTRADAS VICINAIS	
PREFEITURA MUNICIPAL DE NOVO ORIENTE	
ESTRADA LAGOA CONGOLO A ASSENTAMENTO MILAGRES	
PROFESSOR RESPONSÁVEL	DORRIANO CARVALHO
PROFESSOR RESPONSÁVEL	
PERFIL LONGITUDINAL - TRECHO 19	
DATA	OCTUBRO/2022
LOCAL	RODOVIA
FOLHA Nº 12 DE 12 (TOTAL) ANEXO Nº 02	
23/29	



27.01 DISTÂNCIA MOBILIZAÇÃO DE EQUIPAMENTOS
ESCALA 1/E




27.00 LOC. JAZIDA - ESTRADA DE BARRIGUDA A NAZARÉ
ESCALA 1/E



27.03 VISTA FRONTAL - BDTC D=0,8m
ESCALA 1/100

27.04 CORTE - BDTC 0,80cm
ESCALA 1/100



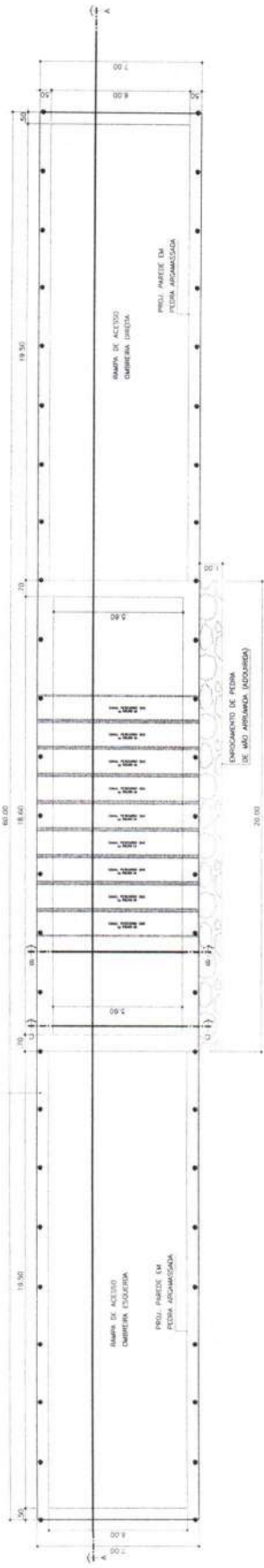
27.05 SEÇÃO TRANSVERSAL
ESCALA 1/50

27.02 PLANTA BAIXA BDTC D = 0,8m
ESCALA 1/100

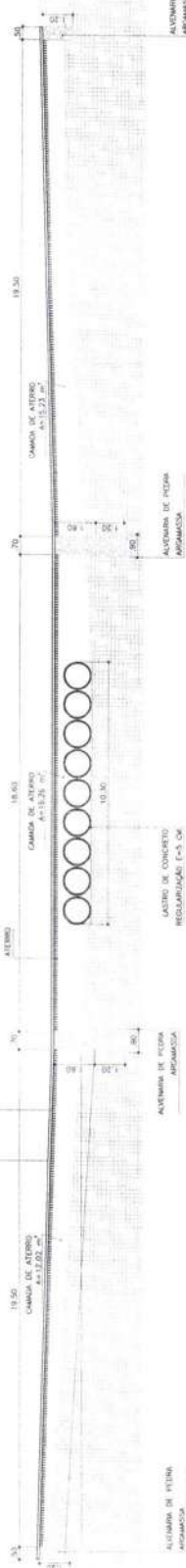


RECUPERAÇÃO DE ESTRADAS VICINAIS


CLIENTE	PREFEITURA MUNICIPAL DE NOVO ORIENTE
LOCAL	ESTRADA LAGOA CONÇALO A ASSENTAMENTO MILAGRES
CONTENIDO	DIST. DE JAZIDA E MOBILIZAÇÃO DE EQUIPAMENTOS DETAHES DO BUERO E SEÇÃO TRANSVERSAL
RESPONSÁVEL TÉCNICO	GIORDANO CARVALHO
PROFISÃO	ARQUITETO E URBANISTA
DESCRIÇÃO	
DATA	OUTUBRO/2022
INDICADA	ESCALA
PROJETO	P23.27. ESTABALAGOA CONÇALO A ASSENTAMENTO MILAGRES - 2012-149



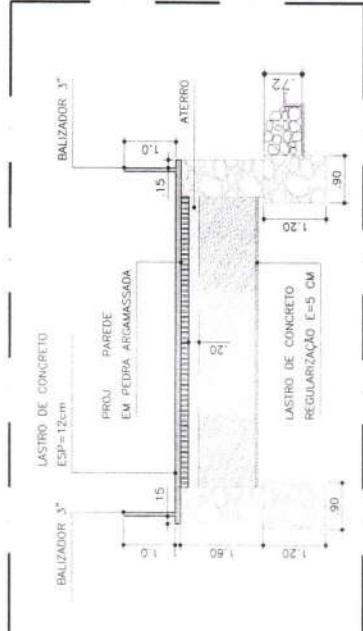
28.00 PLANTA BAIXA - PASSAGEM MOLHADA
ESCALA 1/1000




28.01 CORTE AA - PASSAGEM MOLHADA
ESCALA 1/1000



28.02 CORTE BB - PASSAGEM MOLHADA
ESCALA 1/1000



28.03 CORTE CC - PASSAGEM MOLHADA
ESCALA 1/1000



28.04 DETALHE - MANILHA
ESCALA 1/1000



Ibiapina
SERVIÇOS E CONSTRUÇÕES

Av. João Duim Lian nº 506 - Sala 1517
Luziânia - Goiás - Brasil - CEP
CEP: 74.600-000 - Fone: (61) 3333.0000/31
Tel: (61) 3333.7999 / 3333.7999
http://www.ibiapina.com.br

ESTADO: GOIÁS	
MUNICÍPIO: NOVA FRIBURGO	
PROJETO: RECUPERAÇÃO DE ESTRADAS VICINAIS	
CLIENTE: PREFEITURA MUNICIPAL DE NOVO ORIENTE	
LOCALIZAÇÃO: ESTRADA LAGOA DO GONÇALO A ASSENTAMENTO MILAGRES	
LOCAL: PUNTA BAIXA - PASSAGEM MOLHADA	
PROJETO: CORTES E DETALHES - PASSAGEM MOLHADA	
DATA: OUTUBRO/2022	INDICADA
FOLHA Nº: 28/29	

