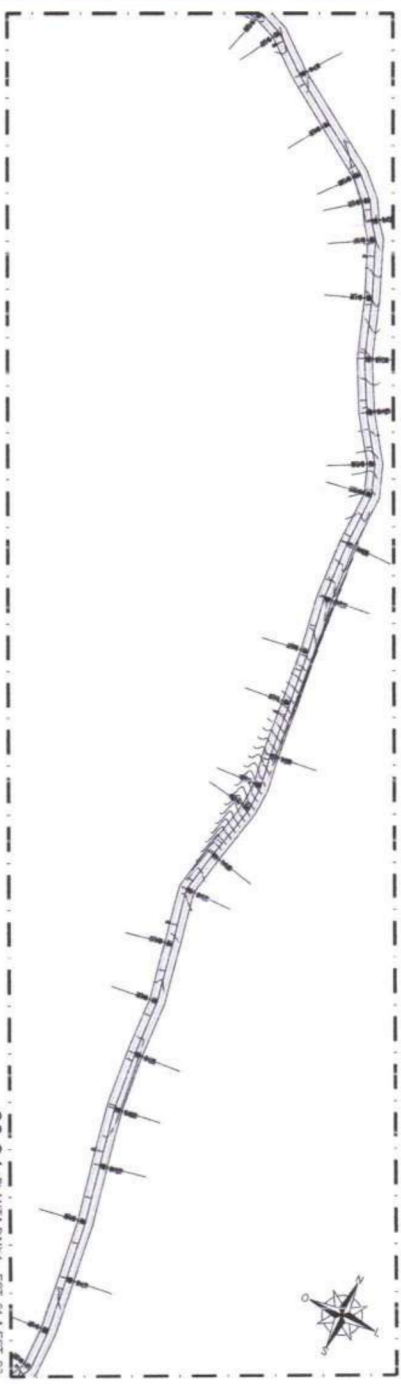


02.00 PERFIL LONGITUDINAL - EST. 31 A EST. 60



02.01 PLANTA BAIXA - EST. 61 A EST. 90

**ibipina**  
SERVIÇOS E CONSTRUÇÕES

Av. São João, 100 - Vila São João  
CEP: 09.712-000 - São Vicente - SP  
Tel: (11) 5191-9000 - Fax: (11) 5191-9001

PROJETO: \_\_\_\_\_

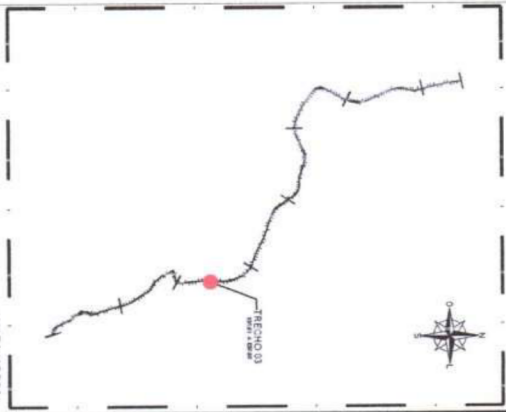
CLIENTE: \_\_\_\_\_

DATA: \_\_\_\_\_

LOCAL: \_\_\_\_\_

PROJETO: \_\_\_\_\_

PROJETO: \_\_\_\_\_



MAPA MOSCA

**RECUPERAÇÃO DE ESTRADAS VICINAIS**

CLIENTE: PREFEITURA MUNICIPAL DE SÃO VICENTE

OBJETO: ESTRADA TRÊS BRANCOIS ATE SÃO VICENTE

PROJETO: PERFIL LONGITUDINAL - TRECHO 02

PLANTA BAIXA - TRECHO 03

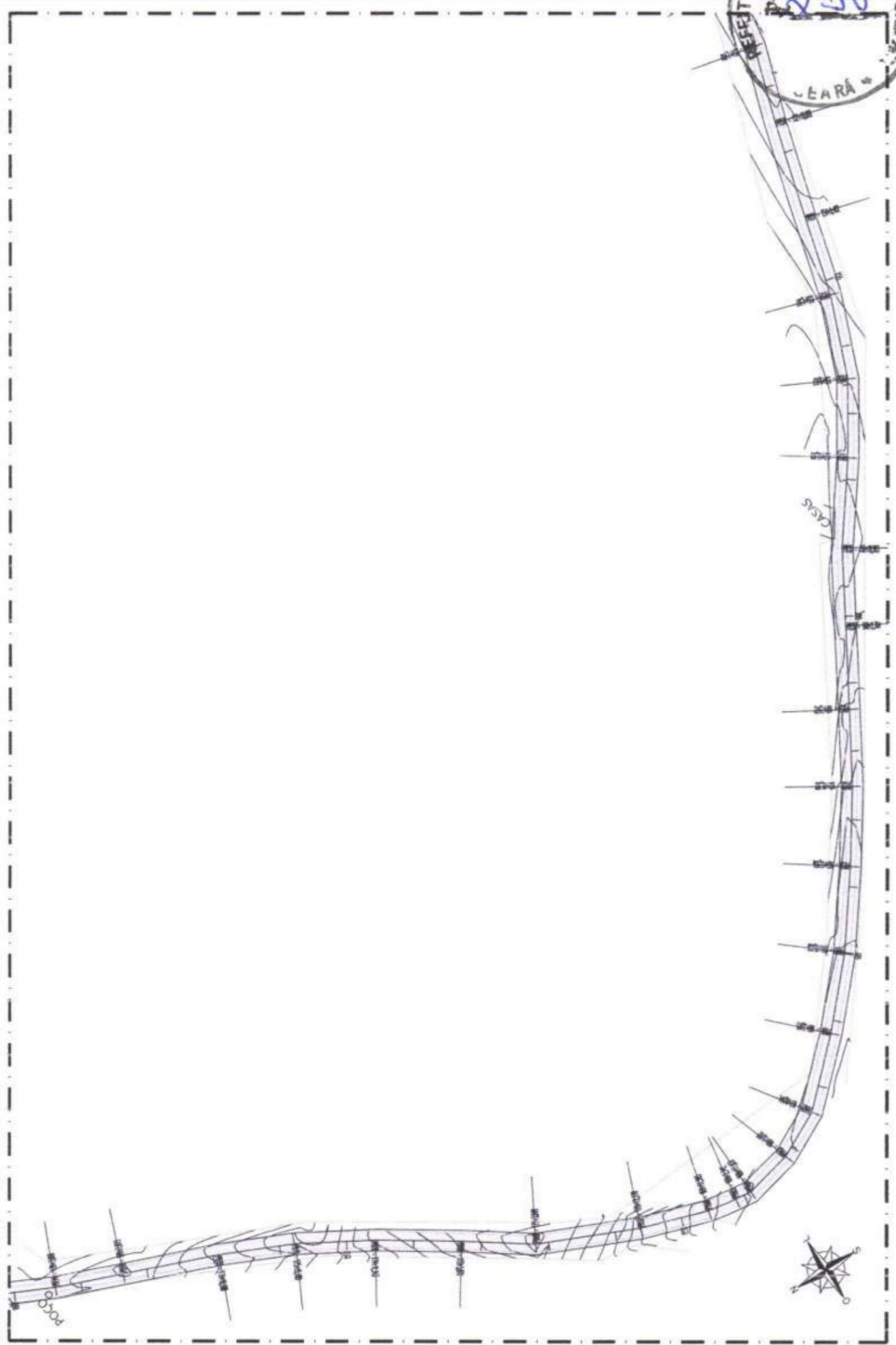
DATA: 02/29

PROJETO: 02/29









05.00 PLANTA BAIXA - EST. 151 A EST. 180



Atividade: Engenharia Civil - 010.004.112  
 CNPJ: 06.610.010/0001-03  
 CNIS: 06.512.0000-04  
 141.8373.0001 - 999 - Atendimento ao Cliente



PROPOSTA

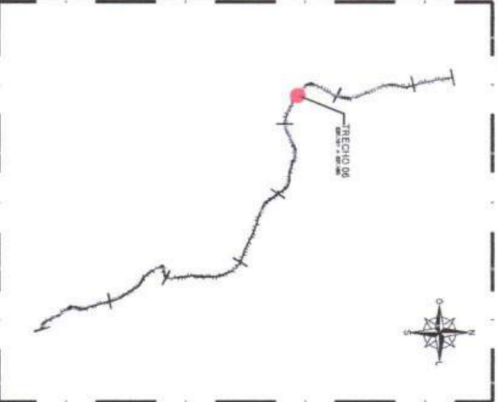
PREÇO

CONDIÇÕES

VALIDADEZ

ASSINATURA

DATA



MAPA LOCAL  
 ESCALA 1:500

**RECUPERAÇÃO DE ESTRADAS VICINAS**

CLIENTE: PREFEITURA MUNICIPAL DE NOVO ORIENTE

OBJETO: ESTRADA TRILINHAS IMBOS DO LADO OESTE

PLANTA BAIXA - TRECHO DE

PROJETO: [ ]

REVISÃO: [ ]

DATA: 21/04/2022

LOCAL: NOVOA

PROJETO: [ ]

REVISÃO: [ ]

DATA: 05/29

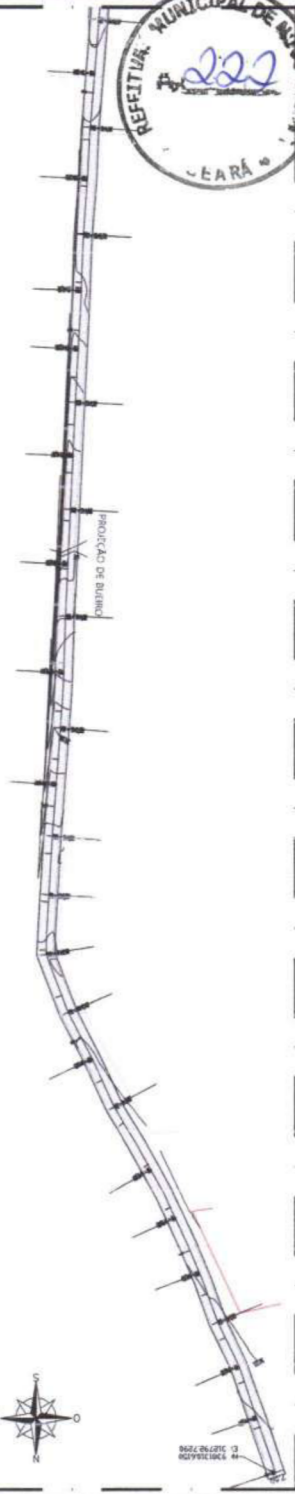









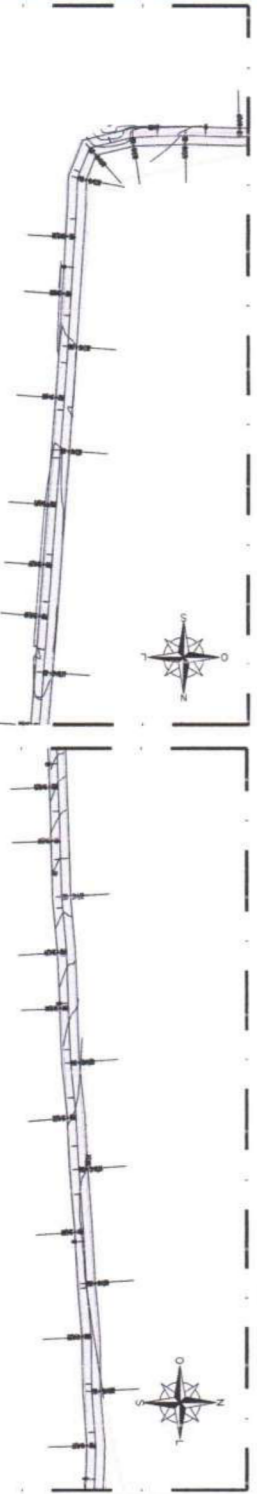





09.00 PLANTA BAIXA - EST. 0 A EST. 30



09.01 PERFIL LONGITUDINAL - EST. 0 A EST. 30



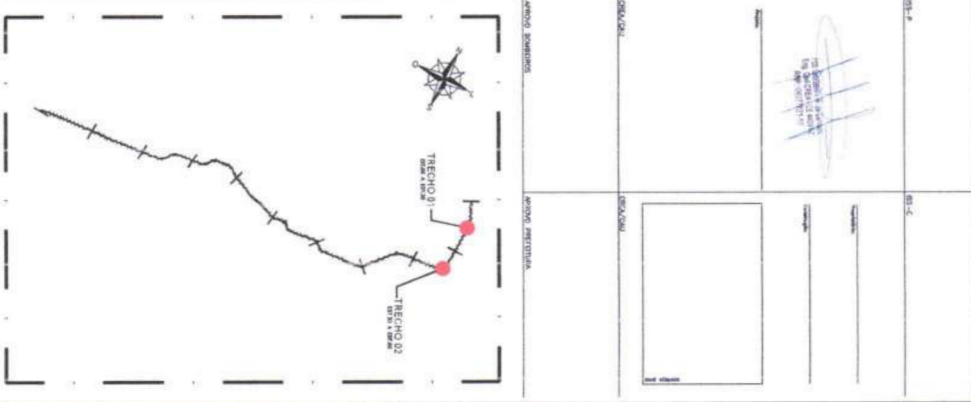
09.02 PLANTA BAIXA - EST. 30 A EST. 46






09.03 PLANTA BAIXA - EST. 46 A EST. 80

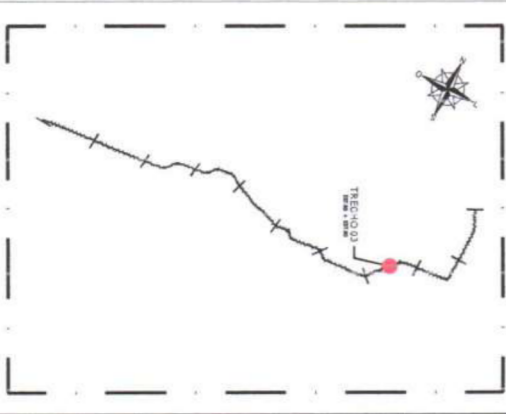
**ibipina**  
SERVIÇOS E CONSTRUÇÕES


Av. Antônio Manoel, s/nº, Sala 112  
Foz de Iguaçu, Foz de Iguaçu - CE  
CNPJ nº 16.819.841/0001-99  
Tel: (81) 3441-5001 - www.ibipina.com.br



<b>RECUPERAÇÃO DE ESTRADAS VICINAIS</b>	
CLIENTE	PREFEITURA MUNICIPAL DE NOVO ORIENTE
OBJETO	ESTRADA CANALIZADA ATRÁS PALMEIRAS
PLANTA BAIXA - TRECHO 01	ORÇAMENTO GERAL
PERFIL LONGITUDINAL - TRECHO 01	PLANO DE EXECUÇÃO
PLANTA BAIXA - TRECHO 02	PLANO DE EXECUÇÃO
PERFIL LONGITUDINAL - TRECHO 02	PLANO DE EXECUÇÃO
PLANTA BAIXA - TRECHO 03	PLANO DE EXECUÇÃO
PERFIL LONGITUDINAL - TRECHO 03	PLANO DE EXECUÇÃO
DATA	JAN/2022
LOCAL	NOVO ORIENTE
PROJETO	ESTRADA CANALIZADA ATRÁS PALMEIRAS
DATA	09/29







  
 TRAC-10.01  
 ESC. 1:200

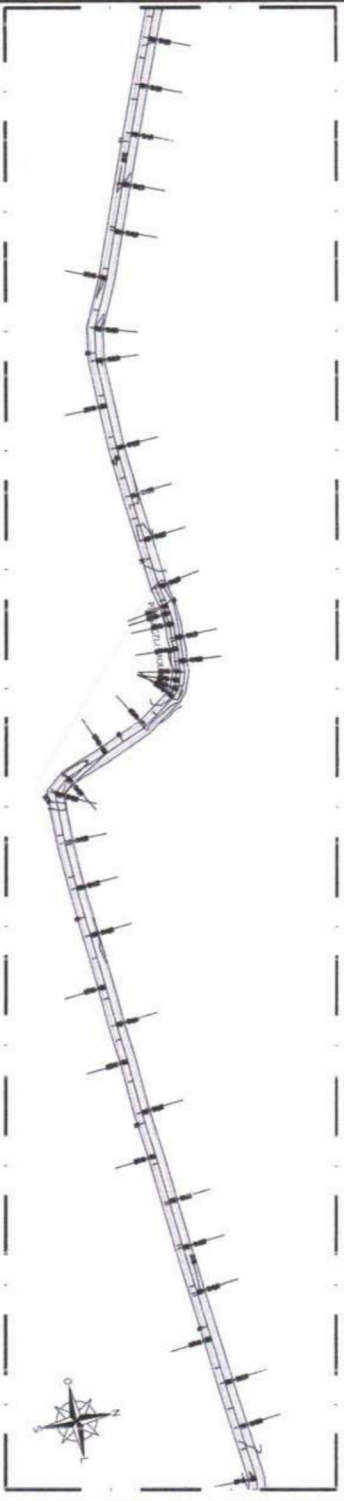

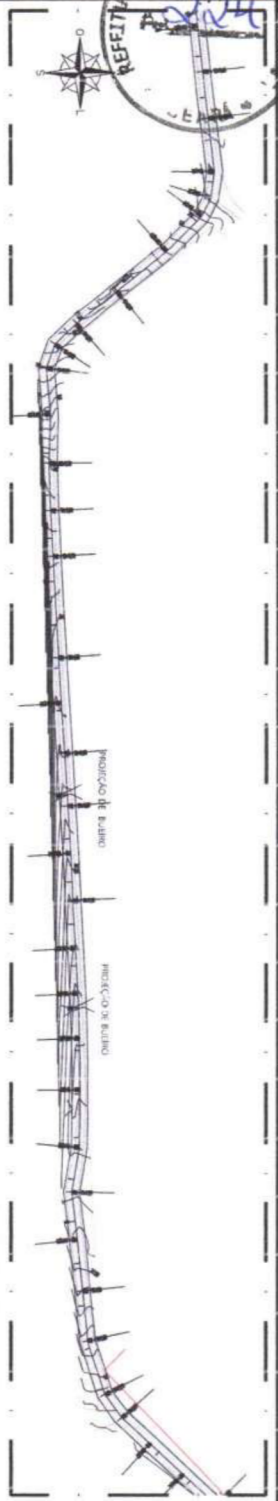
**IBIOPINA**  
SERVIÇOS E CONSTRUÇÕES

Avenida Ibirapuita n.º 565, 564-111  
 CEP 80130-210 - Curitiba - PR  
 CNPJ: 08.742.089/0001-11  
 Insc. Estadual: 128130200100000


  
 Nome: \_\_\_\_\_  
 Cargo: \_\_\_\_\_

**RECUPERAÇÃO DE ESTRADAS VICINAIS**  
 PREFEITURA MUNICIPAL DE ARAUCÁRIA  
 ESTRADA CARABUBA AT. BANANEIRAS  
 PERFIL LONGITUDINAL - TRECHO 02  
 PLANTA BAIXA - TRECHO 03  
 PERFIL LONGITUDINAL - TRECHO 03  
 DATA: JUNHO/2022 LOCAL: ARAUCÁRIA  
 Elaborado: Carlos Roberto Benerredes.dmg  

10/29



**ibiparina**  
SERVIÇOS E CONSTRUÇÕES

Av. José Carlos de Almeida, 1113  
Cidade: Nova Orizânia - MG  
CEP: 35.712-000  
Fone: (35) 3333-7000

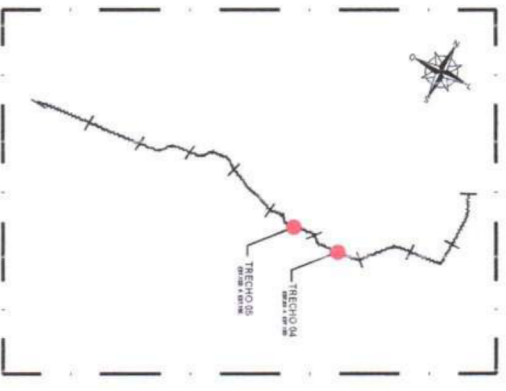
IB-1

IB-2

IB-3

IB-4

IB-5



**RECUPERAÇÃO DE ESTRADAS VICINAIS**

PROPOSTA Nº: \_\_\_\_\_

CLIENTE: PREFEITURA MUNICIPAL DE NOVO ORIZÂNIA

OBJETO: ESTRADA CANALHAS ATÉ BARRAGEMAS

LOCAL: PLANTA BAIXA - TRECHO 04

PERFIL LONGITUDINAL - TRECHO 04

PLANTA BAIXA - TRECHO 05

DATA: 11/2022

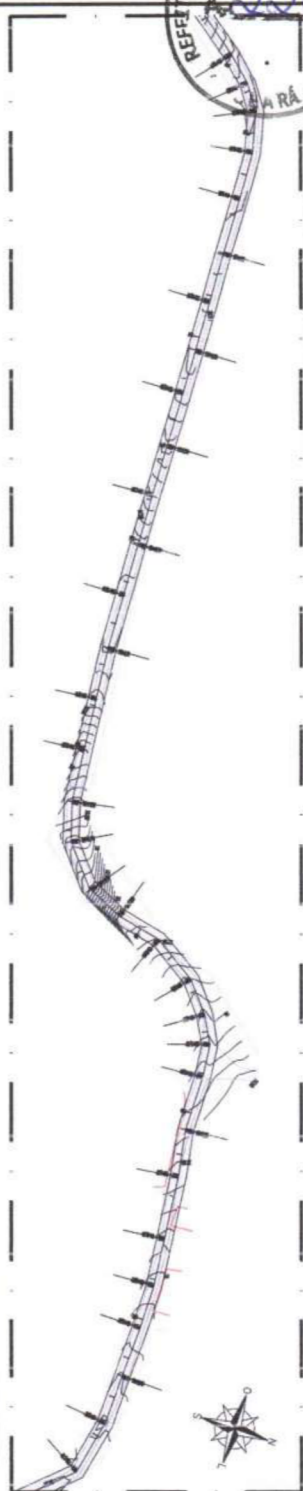
PROJETA: INOCCIA

Execução: Condições 448 Bonaventura.dmg

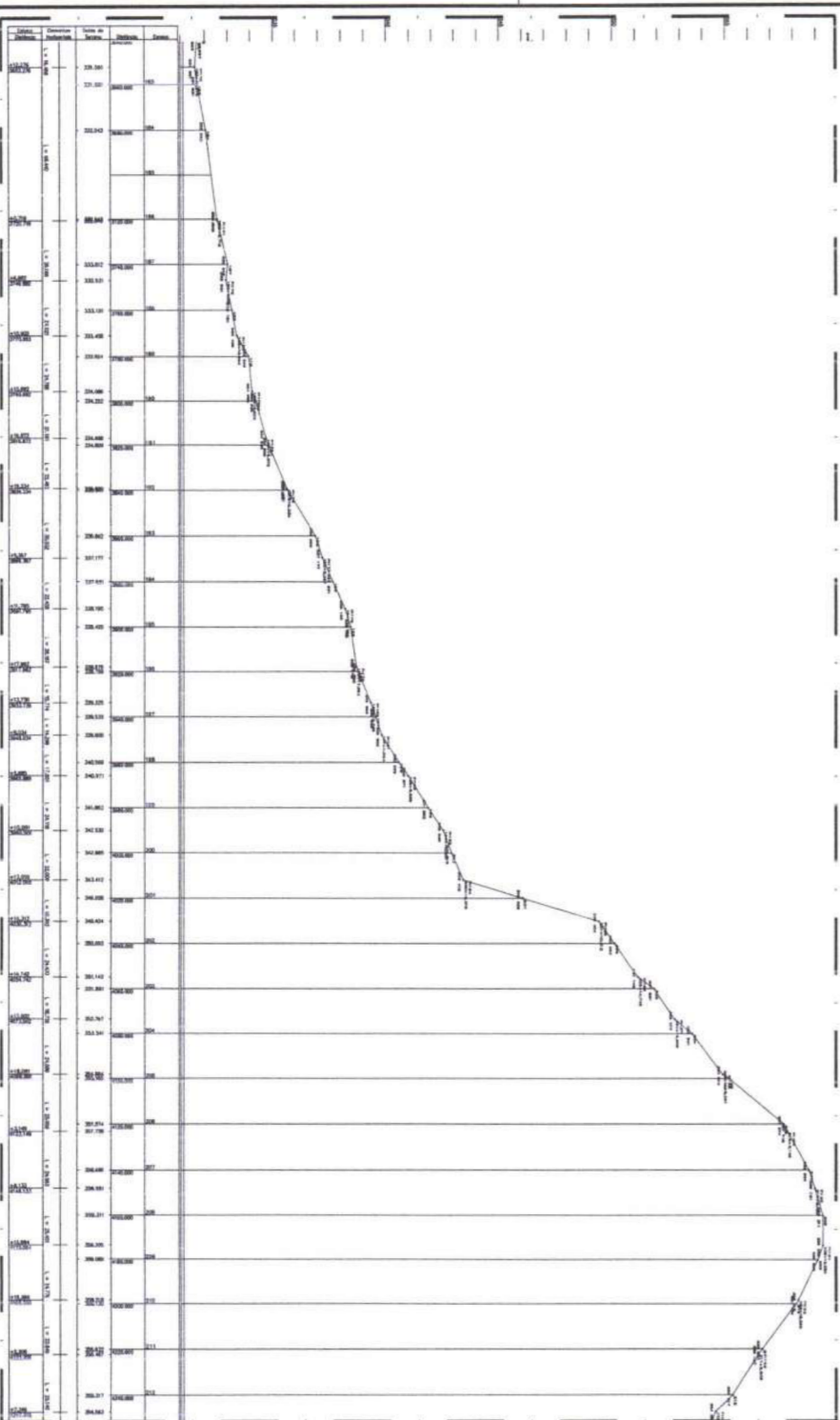
11/29







13.00 PLANTA BAIXA - EST. 181 A EST. 210  
Escala: 1:500



13.01 PERFIL LONGITUDINAL - EST. 181 A EST. 210  
Escala: 1:500



Av. Itália, 1000 - São José do Bonferrim - RS  
CEP: 91.600-100 - Fone: (51) 3631.1112  
CNPJ: 08.111.111/0001-00 - Insc. Estadual: 08.111.111-0001-00  
Insc. Municipal: 08.111.111-0001-00

01-1

01-2

01-3

01-4

01-5

01-6

01-7

01-8

01-9

01-10

01-11

01-12

01-13

01-14

01-15

01-16

01-17

01-18

01-19

01-20

01-21

01-22

01-23

01-24

01-25

01-26

01-27

01-28

01-29

01-30

01-31

01-32

01-33

01-34

01-35

01-36

01-37

01-38

01-39

01-40

01-41

01-42

01-43

01-44

01-45

01-46

01-47

01-48

01-49

01-50

01-51

01-52

01-53

01-54

01-55

01-56

01-57

01-58

01-59

01-60

01-61

01-62

01-63

01-64

01-65

01-66

01-67

01-68

01-69

01-70

01-71

01-72

01-73

01-74

01-75

01-76

01-77

01-78

01-79

01-80

01-81

01-82

01-83

01-84

01-85

01-86

01-87

01-88

01-89

01-90

01-91

01-92

01-93

01-94

01-95

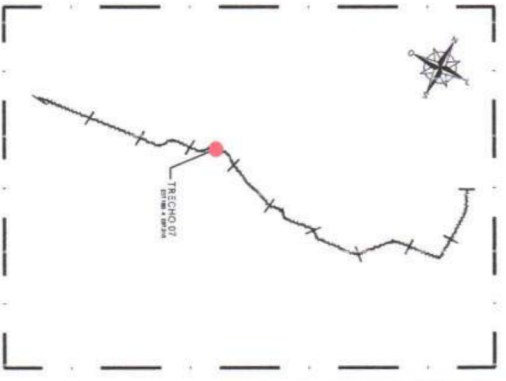
01-96

01-97

01-98

01-99

01-100

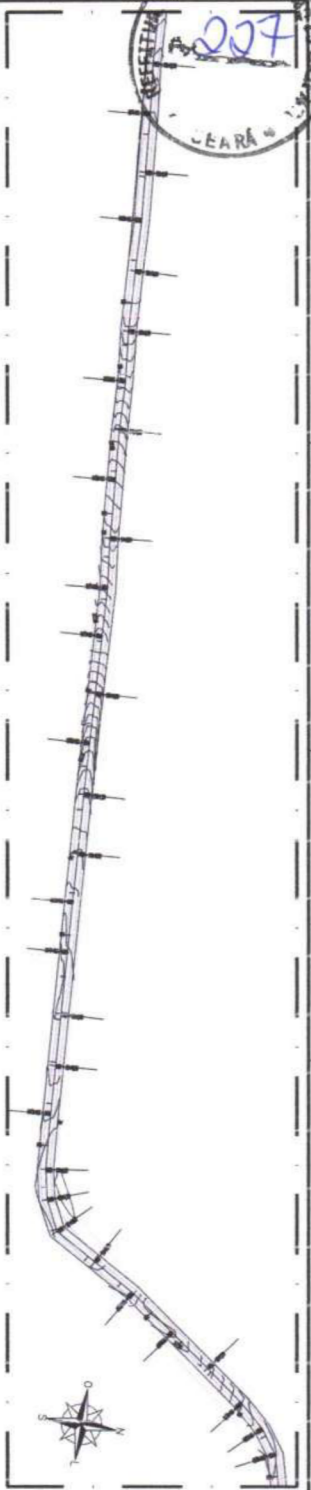


**RECUPERAÇÃO DE ESTRADAS VICINAIS**


PROPOSTA Nº: 01/2022  
 PREFERÊNCIA MUNICIPAL: 2E NO/O ORIENTE  
 ESTADO: CAMARAJÁ ANT. BANANERIAS

PLANTA BAIXA - TRECHO 07  
 PERFIL LONGITUDINAL - TRECHO 07

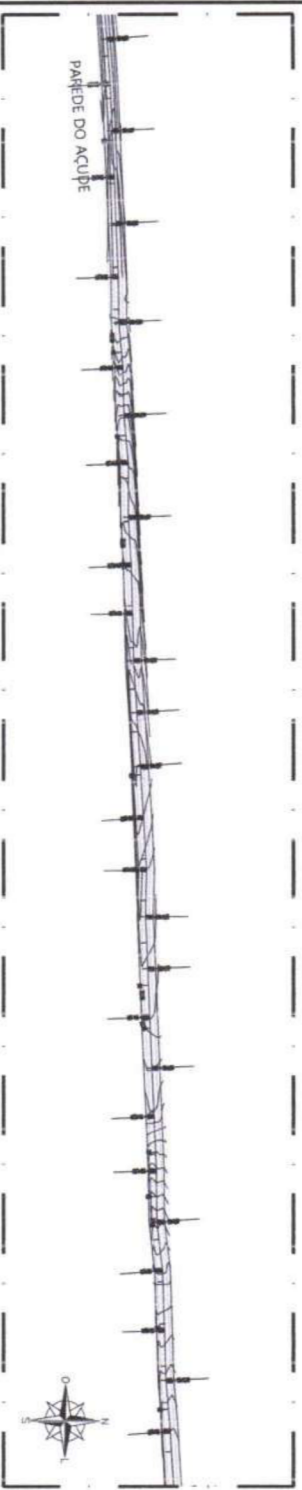
DATA: 21/01/2022  
 LOCAL: SÃO JOSÉ DO BONFERRIM  
 PROJETO: RECONSTRUÇÃO DE ESTRADA VICINAL Nº 07  
 DATA DE EMISSÃO: 13/29



14.00 PLANTA BARRA - EST. 211 A EST. 240



14.01 PERFIL LONGITUDINAL - EST. 211 A EST. 240



14.02 PLANTA SAIXA - EST. 241 A EST. 270



Assistência Técnica: (085) 3441-1111  
 CEP: 61010-150 - Fortaleza - CE  
 CNPJ: 08.752.000/04  
 Tel: (81) 3081-7999 - Atendimento: (81) 3081-7999

PROJETO: RECUPERAÇÃO DE ESTRADAS VICINAS

CLIENTE: PREFEREIA MUNICIPAL, CE NOROCCIDENTE

ESTRADA: ESTRADA CANALINHAS ATE BANANERIAS

PLANTA: PLANTA BARRA - TRECHO 08

PERFIL: PERFIL LONGITUDINAL - TRECHO 08

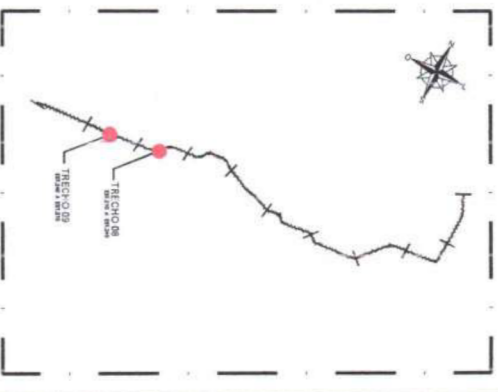
PLANTA: PLANTA SAIXA - TRECHO 09

DATA: 14/02/2022

LOCAL: NACOIA

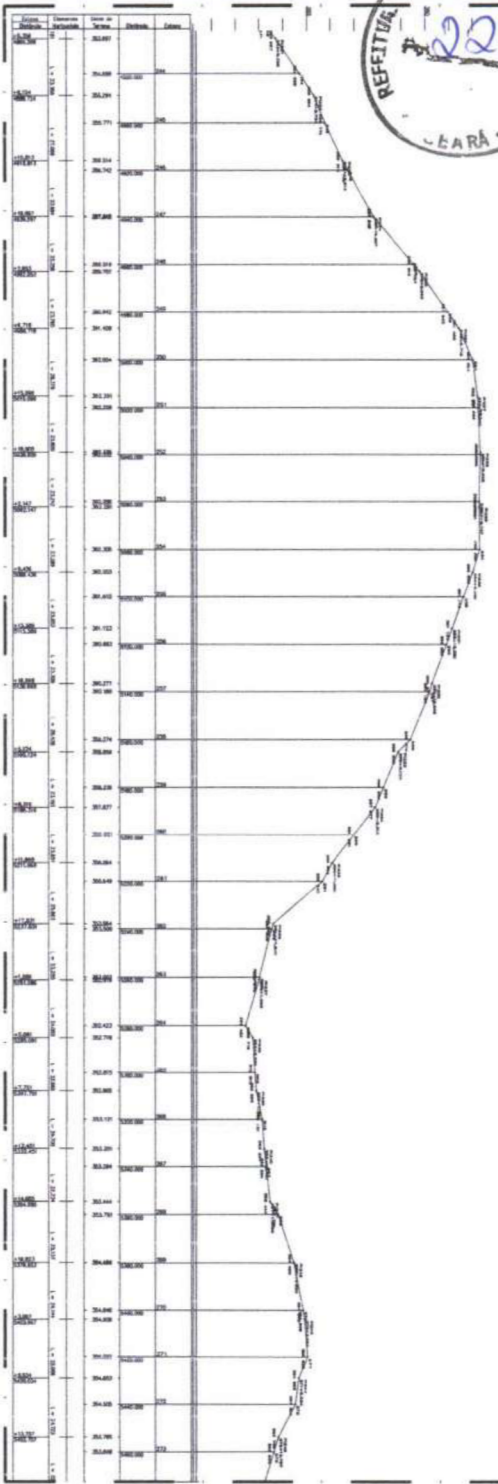
PROJETO: Estradas Corredoras Ate Boverstrading

14/29

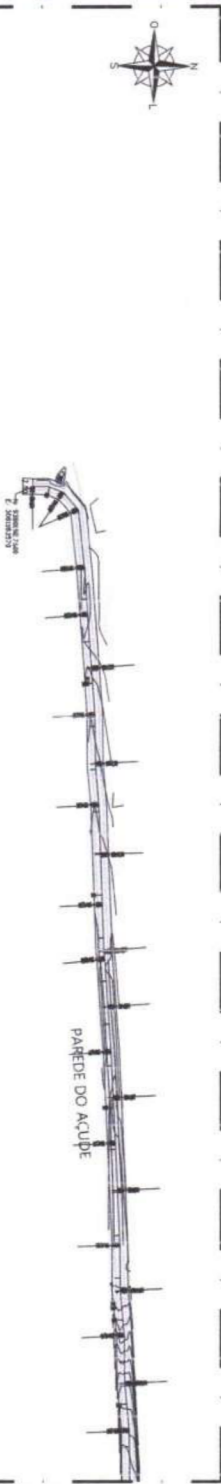


PROJETO: RECUPERAÇÃO DE ESTRADAS VICINAS	
CLIENTE: PREFEREIA MUNICIPAL, CE NOROCCIDENTE	
ESTRADA: ESTRADA CANALINHAS ATE BANANERIAS	
PLANTA: PLANTA BARRA - TRECHO 08	
PERFIL: PERFIL LONGITUDINAL - TRECHO 08	
PLANTA: PLANTA SAIXA - TRECHO 09	
DATA: 14/02/2022	LOCAL: NACOIA
PROJETO: Estradas Corredoras Ate Boverstrading	
14/29	

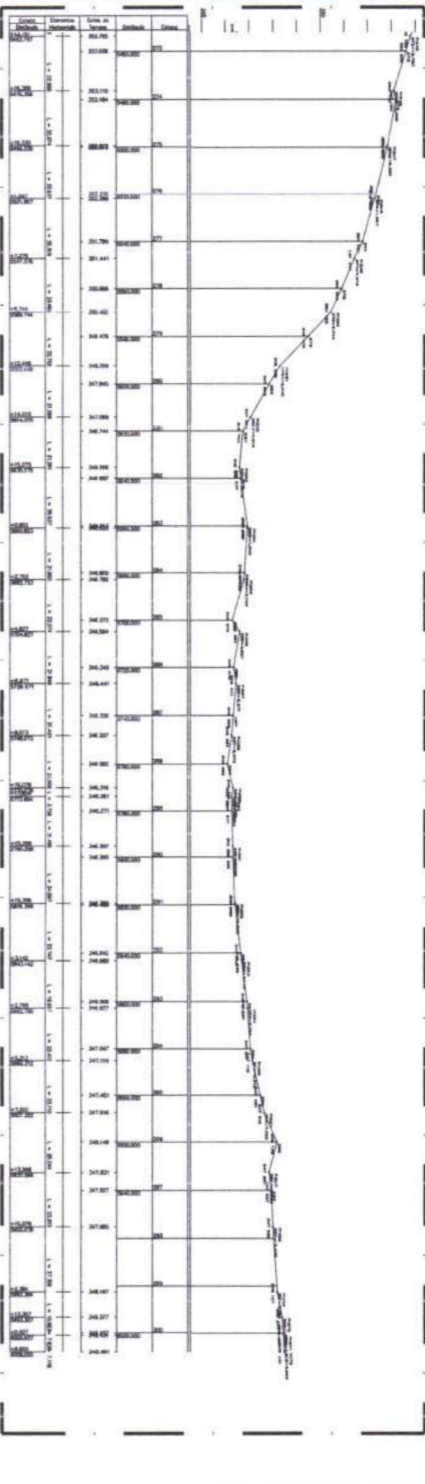




15.00 PERFIL LONGITUDINAL - EST. 241 A EST. 270



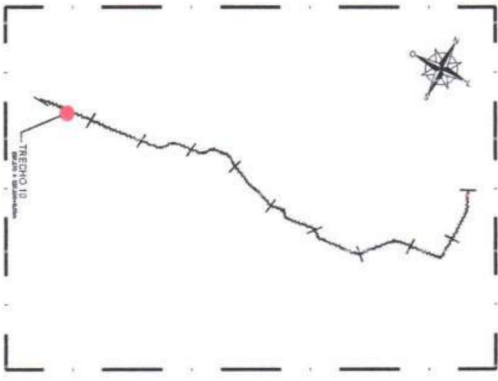
15.01 PLANTA BARRA - EST. 271 A EST. 300



15.02 PERFIL LONGITUDINAL - EST. 271 A EST. 300



Av. Brasil, 1000 - Fone: 3344-1112  
 CEP: 62010-100 - Maracá - CE  
 Tel: (81) 3344-1112 - 3344-1113 - 3344-1114 - 3344-1115



**RECUPERAÇÃO DE ESTRADAS VICINAIS**

PREFEITURA MUNICIPAL, SENO/O-ORIENTE

ESTRADA CANALHAS ANT. BARRAGEM

PERFIL LONGITUDINAL - TRECHO 09

PLANTA BARRA - TRECHO 10


PERFIL LONGITUDINAL - TRECHO 10

PROJETO: 15/29

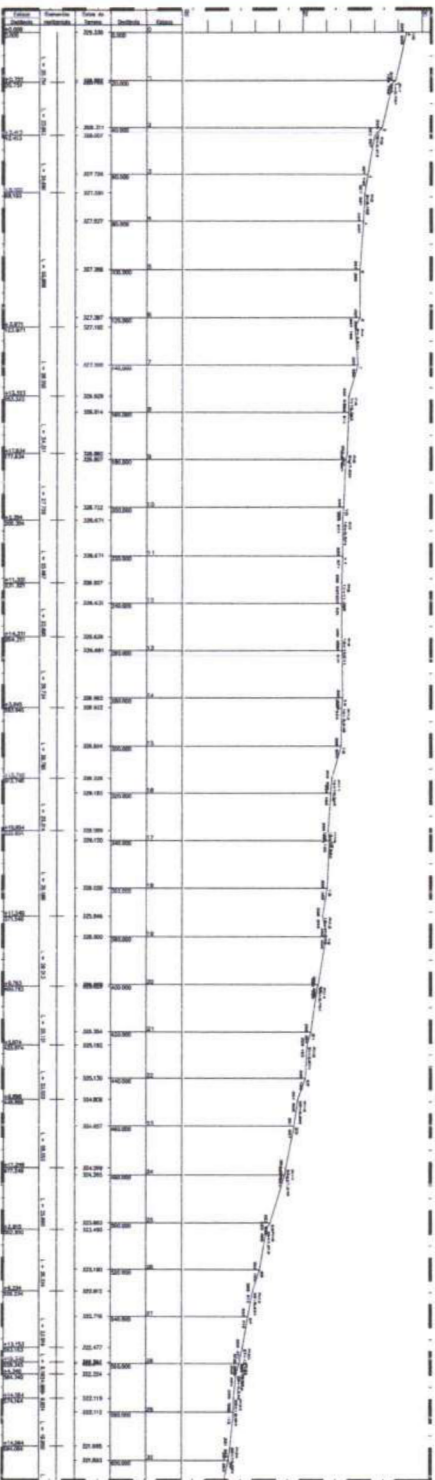
DATA: 15/02/2023

LOCAL: MARACÁ

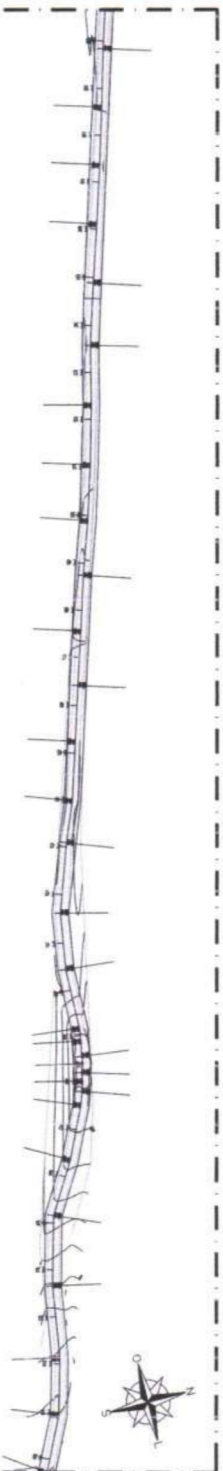
ESTRADA: Corumbas Ant. Barragem



16.00 PLANTA BAIKA - EST. 0 X EST. 30  
ESCALA 1:1000



16.01 PERFIL LONGITUDINAL - EST. 0 X EST. 30  
ESCALA 1:10



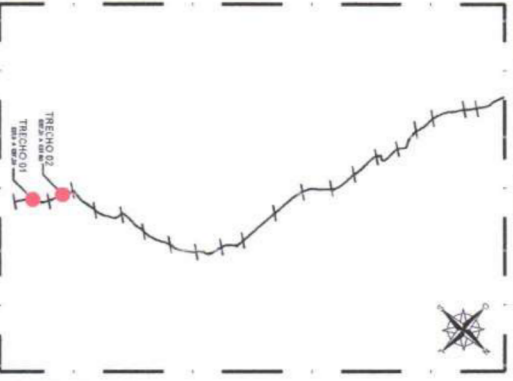
16.02 PLANTA BAIKA - EST. 31 X EST. 60  
ESCALA 1:1000



Ibiopina Serviços e Construções  
Rua... 111  
Cidade... Fortaleza - CE  
CNPJ: 08.712.000/01-0  
Fone: (85) 3101.9999




PROJETO	RECUPERAÇÃO DE ESTRADAS VICINAIS
CLIENTE	PREFEITURA MUNICIPAL DE NOVO ORIENTE
LOCAL	ESTRADA LAJOLA DA AREIA A SANTA MARIA
PROJETO	PLANTA BAIKA - TRECHO 01
PROJETO	PERFIL LONGITUDINAL - TRECHO 01
PROJETO	PLANTA BAIKA - TRECHO 02
PROJETO	PERFIL LONGITUDINAL - TRECHO 02
PROJETO	ESTRADA LAJOLA DA AREIA A SANTA MARIA
PROJETO	MAPA MOSCA

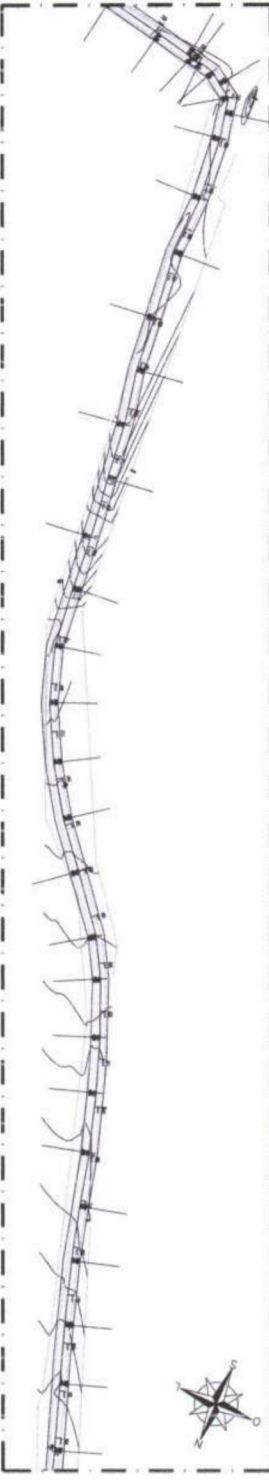


RECUPERAÇÃO DE ESTRADAS VICINAIS


PROJETO	RECUPERAÇÃO DE ESTRADAS VICINAIS
CLIENTE	PREFEITURA MUNICIPAL DE NOVO ORIENTE
LOCAL	ESTRADA LAJOLA DA AREIA A SANTA MARIA
PROJETO	PLANTA BAIKA - TRECHO 01
PROJETO	PERFIL LONGITUDINAL - TRECHO 01
PROJETO	PLANTA BAIKA - TRECHO 02
PROJETO	PERFIL LONGITUDINAL - TRECHO 02
PROJETO	ESTRADA LAJOLA DA AREIA A SANTA MARIA
PROJETO	MAPA MOSCA
DATA	16/29



17.00 PERFIL LONGITUDINAL - EST. 31 A EST. 60



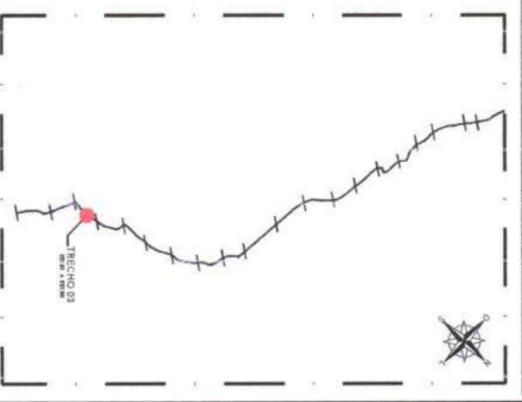
17.01 PLANTA BAIXA - EST. 67 A EST. 80



17.02 PERFIL LONGITUDINAL - EST. 61 A EST. 90

**ibipina**  
SERVIÇOS E CONSTRUÇÕES

Inscrição Estadual nº 006.846.112  
CNPJ nº 07.121.000/01  
R. 813 nº 904 - 999 - Araruama - RJ



**RECUPERAÇÃO DE ESTRADAS VICINAIS**

ESTADO: PARECUTUBA MUNICIPAL DE NOVO ORIENTE  
MUNICÍPIO: NOVO ORIENTE  
CATEGORIA: ESTRADEIRA  
PROJETO: RECUPERAÇÃO DE ESTRADAS VICINAIS  
PLANTA BAIXA - TECNO 03  
PERFIL LONGITUDINAL - TECNO 03  
DATA: 17/29  
PROJETO: RECUPERAÇÃO DE ESTRADAS VICINAIS

17/29