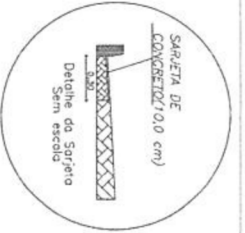
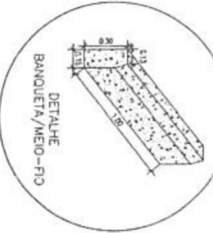
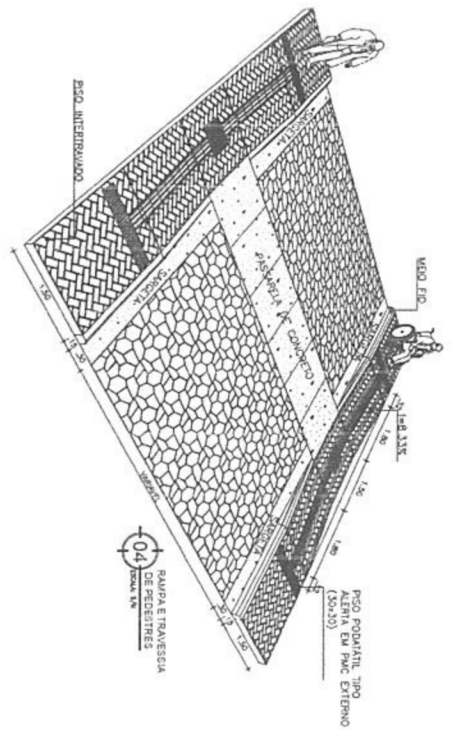

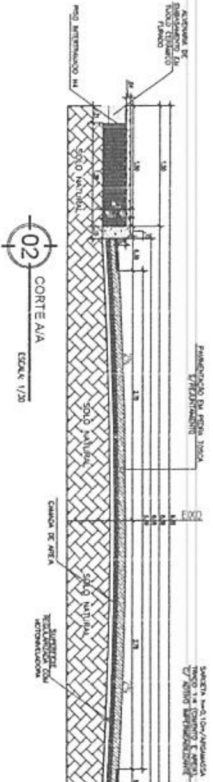

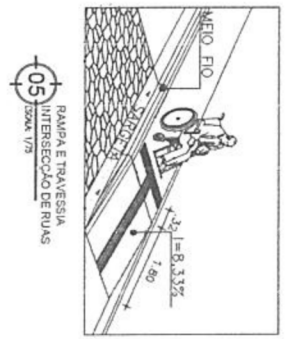
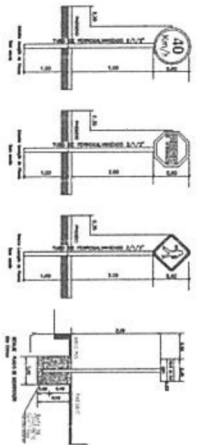


- LEGENDA:**
- SARETA
 - MEIO FIO
 - PASSARELA
 - MEIO FIO REBAIXADO
 - ESTACA
 - RAMPA DE ACESSO A PASSEIO
 - AREA PAVIMENTADA
 - PERIMETRO SEM ALVENARIA DE CONTENÇÃO
 - AREA PASSEIO



Estaca	Distância	Cota do Terreno	Cota do BARRIL
00+00	0.000	56.806	56.806
00+05	5.000	56.806	56.806
00+10	10.000	56.806	56.806
00+15	15.000	56.806	56.806
00+20	20.000	56.806	56.806
00+25	25.000	56.806	56.806
00+30	30.000	56.806	56.806
00+35	35.000	56.806	56.806
00+40	40.000	56.806	56.806
00+45	45.000	56.806	56.806
00+50	50.000	56.806	56.806
00+55	55.000	56.806	56.806
00+60	60.000	56.806	56.806
00+65	65.000	56.806	56.806
00+70	70.000	56.806	56.806
00+75	75.000	56.806	56.806
00+80	80.000	56.806	56.806
00+85	85.000	56.806	56.806
00+90	90.000	56.806	56.806
00+95	95.000	56.806	56.806
01+00	100.000	56.806	56.806



Item	Descrição	Quantidade	Valor Unitário (R\$)	Valor Total (R\$)
1
2
3
4
5
6
7
8
9
10
11
12
13
14
15
16
17
18
19
20
21
22
23
24
25
26
27
28
29
30
31
32
33
34
35
36
37
38
39
40
41
42
43
44
45
46
47
48
49
50
51
52
53
54
55
56
57
58
59
60
61
62
63
64
65
66
67
68
69
70
71
72
73
74
75
76
77
78
79
80
81
82
83
84
85
86
87
88
89
90
91
92
93
94
95
96
97
98
99
100

Atestado de Aprovação de Projeto de Engenharia Civil, assinado pelo profissional responsável pelo projeto.

Handwritten signature



QUADRO DE ÁREAS:

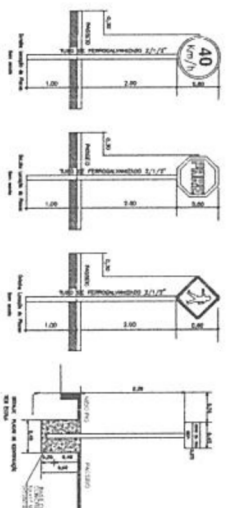
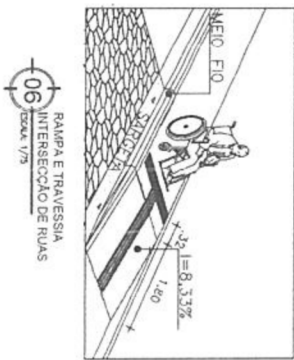
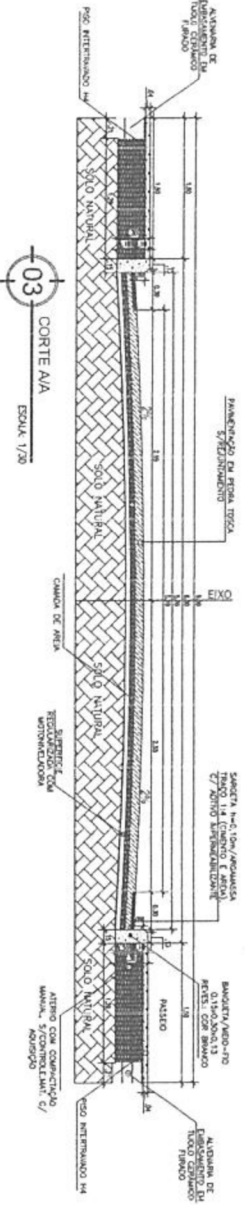
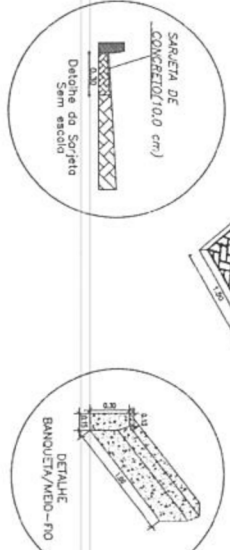
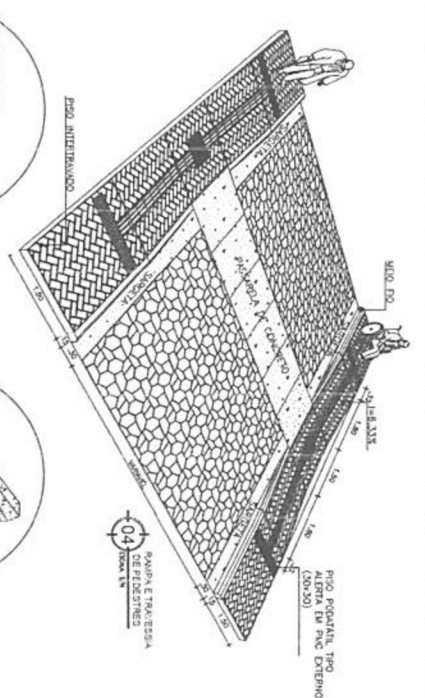
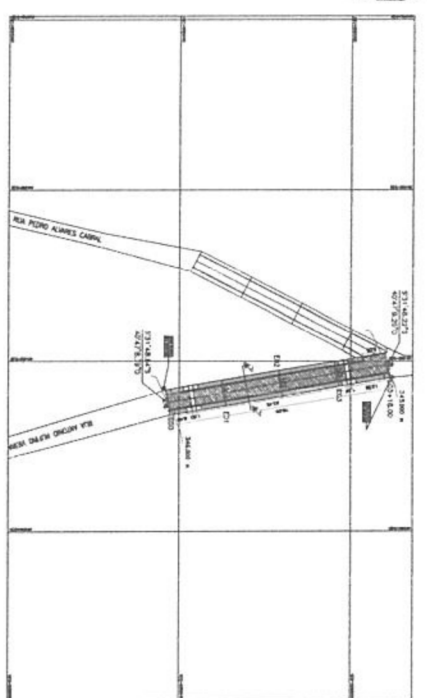
ÁREA PAVIMENTADA	498,80 m ²
MEIO FIO	190,00 m
SARETA	194,00 m
PASSEIO	285,00 m ²
PASSARELA	18,00 m ²
PISO PEDIATRA	39,52 m ²



PROJETO ARQUITETÔNICO

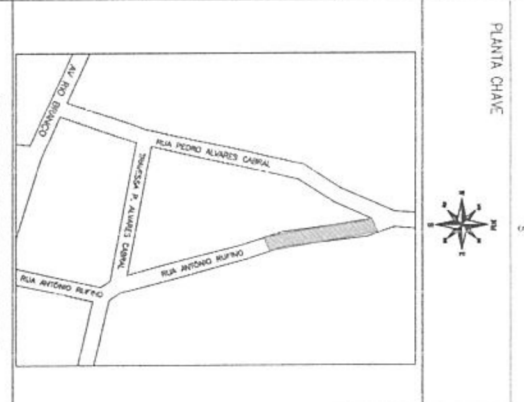
Atestado de Aprovação de Projeto de Engenharia Civil, assinado pelo profissional responsável pelo projeto.

03/55



TERMINAL	Qtd	Valor
1	1	1.000,00
2	1	1.000,00
3	1	1.000,00
4	1	1.000,00
5	1	1.000,00
6	1	1.000,00
7	1	1.000,00
8	1	1.000,00
9	1	1.000,00
10	1	1.000,00
11	1	1.000,00
12	1	1.000,00
13	1	1.000,00
14	1	1.000,00
15	1	1.000,00
16	1	1.000,00
17	1	1.000,00
18	1	1.000,00
19	1	1.000,00
20	1	1.000,00
21	1	1.000,00
22	1	1.000,00
23	1	1.000,00
24	1	1.000,00
25	1	1.000,00
26	1	1.000,00
27	1	1.000,00
28	1	1.000,00
29	1	1.000,00
30	1	1.000,00
31	1	1.000,00
32	1	1.000,00
33	1	1.000,00
34	1	1.000,00
35	1	1.000,00
36	1	1.000,00
37	1	1.000,00
38	1	1.000,00
39	1	1.000,00
40	1	1.000,00
41	1	1.000,00
42	1	1.000,00
43	1	1.000,00
44	1	1.000,00
45	1	1.000,00
46	1	1.000,00
47	1	1.000,00
48	1	1.000,00
49	1	1.000,00
50	1	1.000,00

Estaca	Distância	Cota do Terreno	Cota do Nível
01	0,00	48,00	48,00
02	1,00	48,80	48,80
03	2,00	49,60	49,60
04	3,00	50,40	50,40
05	4,00	51,20	51,20
06	5,00	52,00	52,00
07	6,00	52,80	52,80
08	7,00	53,60	53,60
09	8,00	54,40	54,40
10	9,00	55,20	55,20
11	10,00	56,00	56,00
12	11,00	56,80	56,80
13	12,00	57,60	57,60
14	13,00	58,40	58,40
15	14,00	59,20	59,20
16	15,00	60,00	60,00



QUADRO DE ÁREAS	
ÁREA PAVIMENTADA	411,92 m ²
MEDO PO	156,00 m
SARGETA	141,95 m
MOSSO	221,93 m ²
MOSSO	17,10 m ²
TSD PAVIMENTA	46,91 m ²

REVISÕES E ATUALIZAÇÕES

ED-CONSTRUÇÃO

ED-MONTAGEM

REVISÃO E ATUALIZAÇÃO

ED-CONSTRUÇÃO

ED-MONTAGEM

RENASCE
Novo Oriente
Governos Municipal

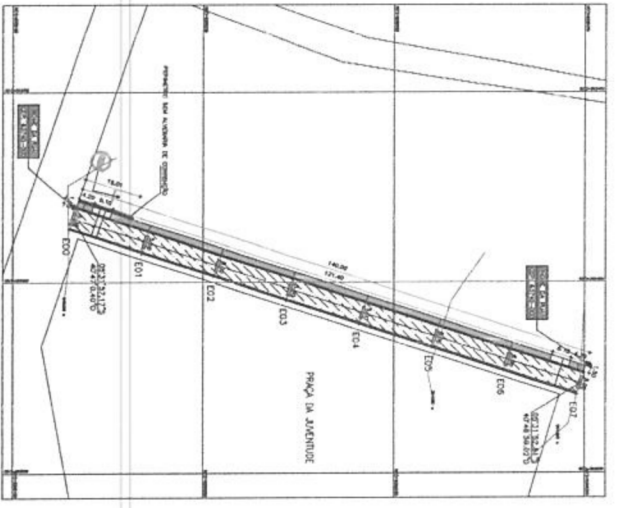
PROJETO ARQUITETÔNICO

INDICADA

AZ

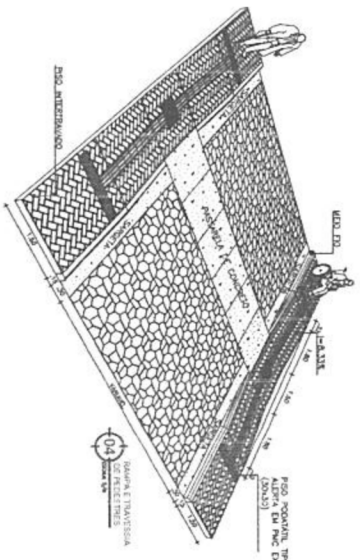
09/55

fine

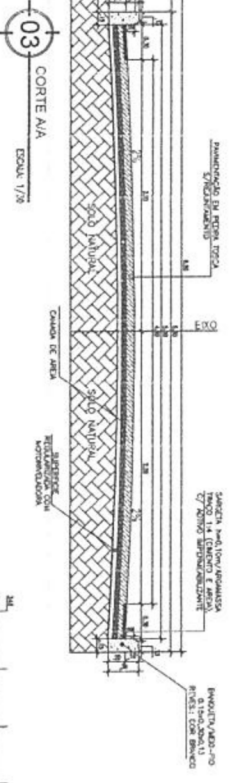
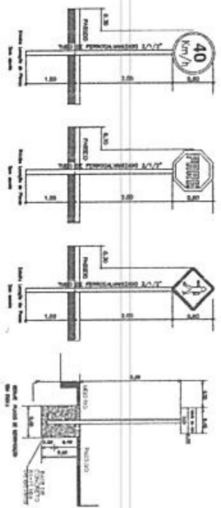


02 PLANTA DE PAVIMENTAÇÃO
ESCALA 1/300

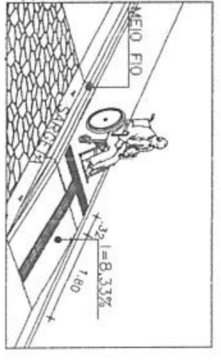
- LEGENDA:
- SARJETA
 - ÁREA PAVIMENTADA
 - ÁREA PASSO
 - MEIO FIO
 - PASSARELA
 - ESTACA
 - RAMPA DE ACESSO A PASSO



03 VISÃO EM PERSPECTIVA



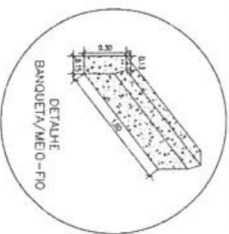
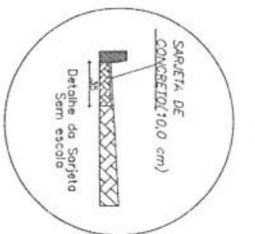
03 CORTE A/A
ESCALA 1/20



04 DETALHE RAMPA INTERSEÇÃO DE RUAS
ESCALA 1/75

Estaca	0+00	0+10	0+20	0+30	0+40	0+50	0+60	0+70	0+80	0+90	0+100
Alt. do Terreno	1.00	1.00	1.00	1.00	1.00	1.00	1.00	1.00	1.00	1.00	1.00
Alt. da Sarjeta	1.00	1.00	1.00	1.00	1.00	1.00	1.00	1.00	1.00	1.00	1.00
Alt. da Área Pavimentada	1.00	1.00	1.00	1.00	1.00	1.00	1.00	1.00	1.00	1.00	1.00
Alt. da Área Passado	1.00	1.00	1.00	1.00	1.00	1.00	1.00	1.00	1.00	1.00	1.00

06 PERFIL DE ELEVAÇÃO
ESCALA 1/75



ITEM	QUANTIDADE	UNIDADE	VALOR UNITÁRIO (R\$)	VALOR TOTAL (R\$)
1	1	m²	15,00	15,00
2	1	m²	274,00	274,00
3	1	m²	280,00	280,00
4	1	m²	44,52	44,52

ITEM	QUANTIDADE	UNIDADE	VALOR UNITÁRIO (R\$)	VALOR TOTAL (R\$)
1	1	m²	15,00	15,00
2	1	m²	274,00	274,00
3	1	m²	280,00	280,00
4	1	m²	44,52	44,52

Atividade Supervisada por Engenheiro Civil
 Responsável Técnico: Engenheiro Civil
 Responsável Profissional: Engenheiro Civil

PLANTA CHAVE



QUADRO DE ÁREAS:	ÁREA PAVIMENTADA	MEIO FIO	SARJETA	PASSO	PISO PODOANTIL
	802,80 m²	280,00 m	274,00 m	210,00 m	15,00 m
					44,52 m

55 - CONTRATO
 56 - PROJETO

RENASCE
Novo Oriente
 Governo Municipal

PROJETO ARQUITETÔNICO

Atividade Supervisada por Engenheiro Civil
 Responsável Técnico: Engenheiro Civil
 Responsável Profissional: Engenheiro Civil

PROJETO ARQUITETÔNICO

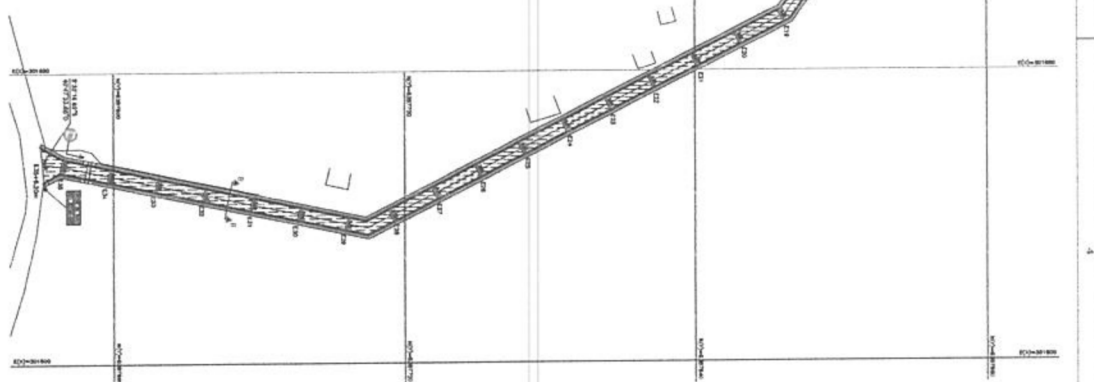
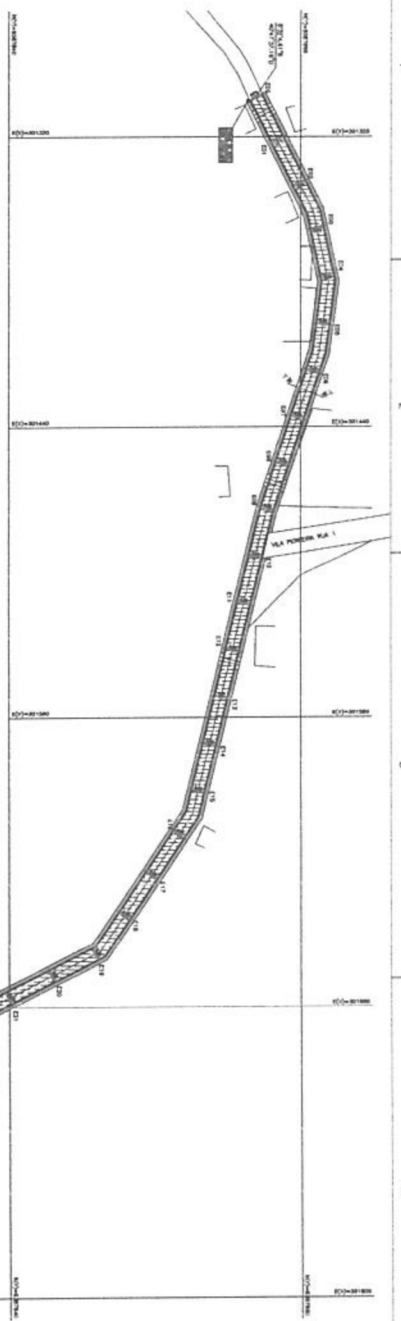
INDICADO: A2

DATA: 16/01/2020

FECHA: 16/01/2020

11 / 55

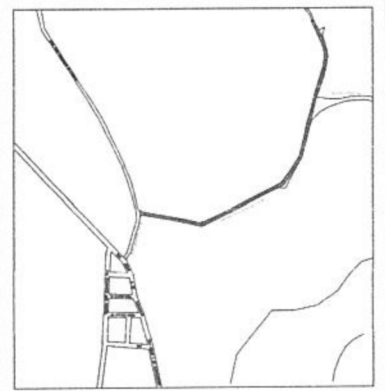
func



Item	Descrição	Quantidade	Valor Unitário	Valor Total
1
2
3
4
5
6
7
8
9
10
11
12
13
14
15
16
17
18
19
20
21
22
23
24
25
26
27
28
29
30
31
32
33
34
35
36
37
38
39
40
41
42
43
44
45
46
47
48
49
50
51
52
53
54
55
56
57
58
59
60
61
62
63
64
65
66
67
68
69
70
71
72
73
74
75
76
77
78
79
80
81
82
83
84
85
86
87
88
89
90
91
92
93
94
95
96
97
98
99
100

Janet

PLANTA CHAVE



Projeto Arquitetônico
 Engenharia Civil
 Rua da Liberdade, 100
 Recife, Pernambuco
 Telefone: (081) 3333-1111
 E-mail: contato@projetoarquitetonico.com.br

55-PROJETO

59-CONSTRUÇÃO

ORIENTAÇÕES E NOTAS

1. Este projeto foi elaborado de acordo com as normas técnicas vigentes e as condições locais.

2. O projeto não se responsabiliza por danos materiais ou morais decorrentes da utilização indevida das informações aqui contidas.

3. Este projeto é propriedade intelectual do escritório e não pode ser reproduzido, total ou parcialmente, sem a autorização expressa do mesmo.

4. O projeto não se responsabiliza por danos decorrentes da utilização indevida das informações aqui contidas.

5. Este projeto é propriedade intelectual do escritório e não pode ser reproduzido, total ou parcialmente, sem a autorização expressa do mesmo.

RENASCE
Novo Oriente
 Governo Municipal

PROJETO ARQUITETÔNICO

REVISÃO

INDICADA

PROJETO

18A/55

