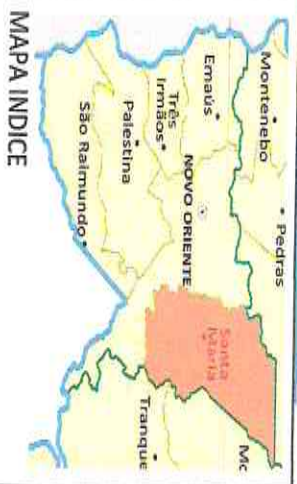
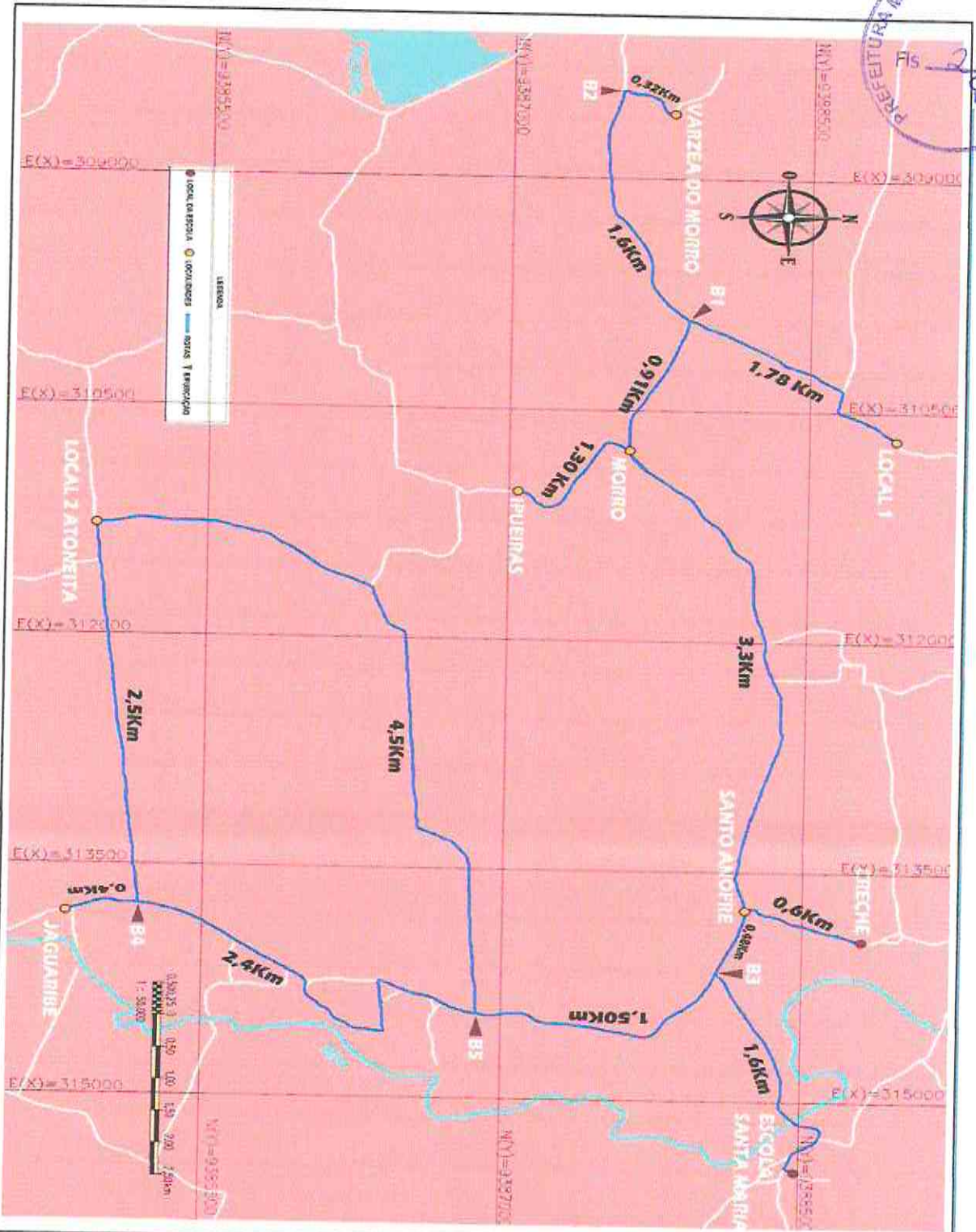


DETALHAMENTO ROTA 33



MAPA INDICE

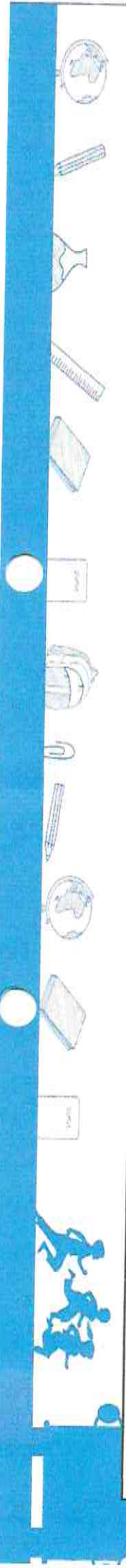


CRECHE VICENTE RODRIGUES (SANTO ANOFRE, ZONA RURAL)



ESCOLA FRANCISCO SEVERIANO (SANTA MARIA, ZONA RURAL)

[Handwritten signature]





DESCRIÇÃO DA ROTA 33

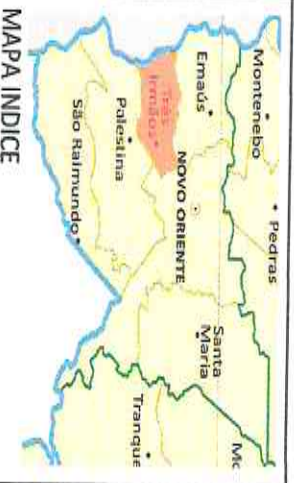
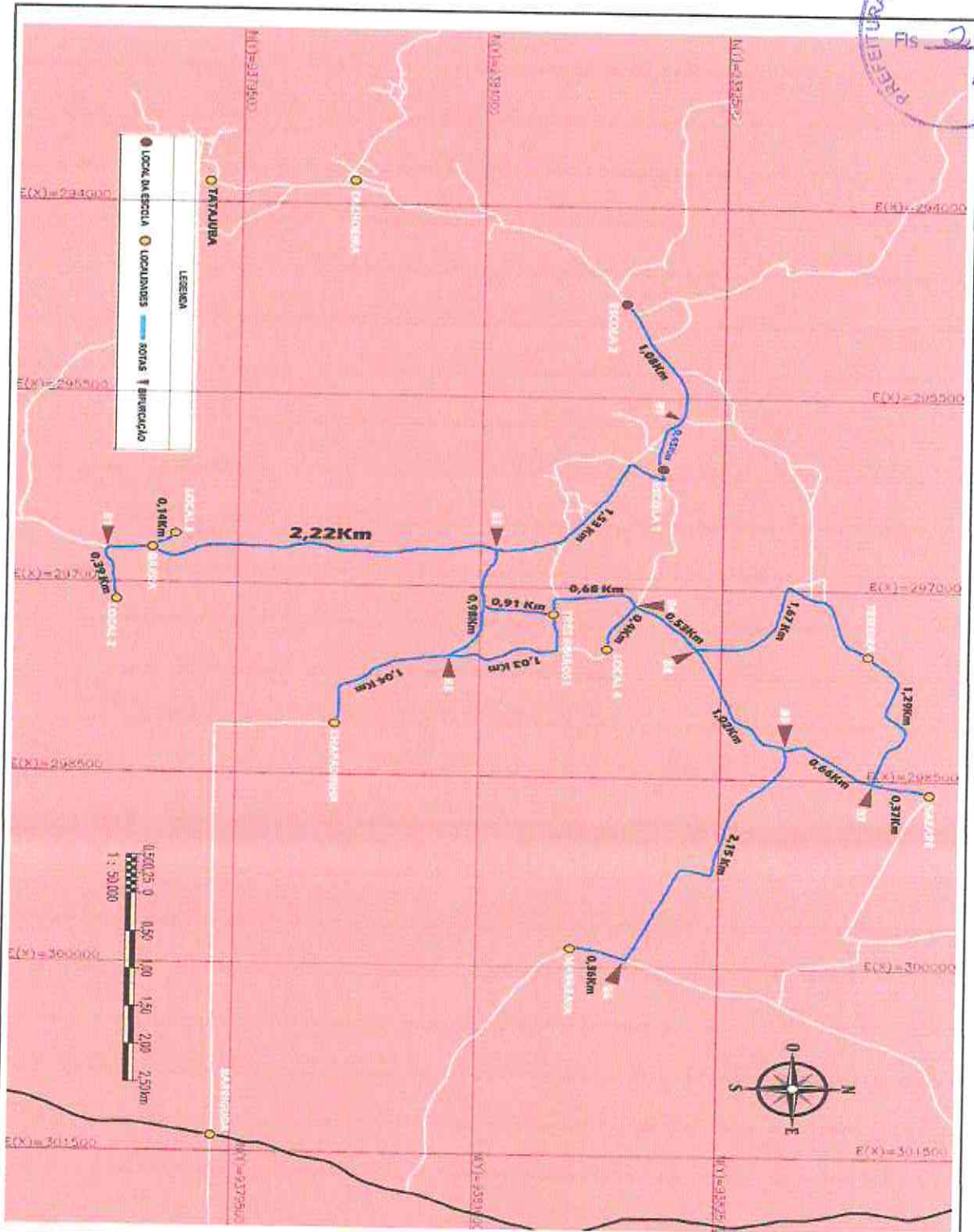
PONTO DE INICIO	PONTO DE FIM	DISTANCIA (km)	SUPERFICIE
MANHA			
MORRO	IPEIRAS	1,30	CARROÇAVEL
MORRO	B1	0,91	CARROÇAVEL
B1	LOCAL 1	1,78	CARROÇAVEL
LOCAL 1	B1	1,78	CARROÇAVEL
B1	B2	1,60	CARROÇAVEL
B2	VARZEA DO MORRO	0,32	CARROÇAVEL
VARZEA DO MORRO	B2	0,32	CARROÇAVEL
B2	B1	1,60	CARROÇAVEL
B1	MORRO	0,91	CARROÇAVEL
MORRO	SANTO ANOFRE	3,30	CARROÇAVEL
SANTO ANOFRE	B3	0,48	CARROÇAVEL
B3	B5	1,50	CARROÇAVEL
B5	B4	2,40	CARROÇAVEL
B4	JAGUARIBE	0,40	CARROÇAVEL
JAGUARIBE	B4	0,40	CARROÇAVEL

B4	LOCAL 2 ANTONIETA	2,50	CARROÇAVEL
LOCAL 2 ANTONIETA	B5	4,50	CARROÇAVEL
B5	B3	1,50	CARROÇAVEL
B3	SANTO ANOFRE	0,48	CARROÇAVEL
SANTO ANOFRE	CRECHE	0,60	CARROÇAVEL
CRECHE	SANTO ANOFRE	0,60	CARROÇAVEL
SANTO ANOFRE	B3	0,48	CARROÇAVEL
B3	SANTA MARIA	1,60	P.TOSCA/CARROÇAVEL
SANTA MARIA	SUB TOTAL	31,26	
SUB TOTAL	RETORNO	31,26	
RETORNO	TOTAL	62,52	
TOTAL	TOTAL TARDE	62,52	
TOTAL TARDE	TOTAL MANHA E TARDE	125,04	

B



DETALHAMENTO DA ROTA 34

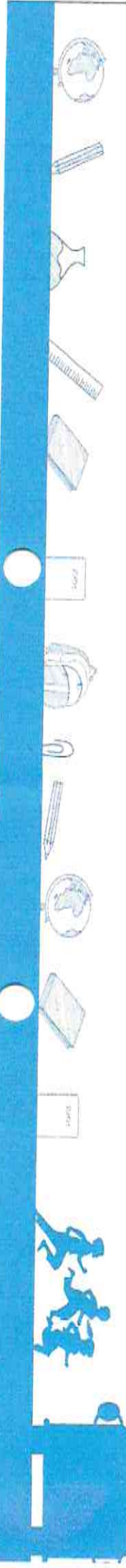


ESCOLA MANOEL LUIS (TRÊS IRMÃOS, ZONA RURAL)



CRECHE CASTELO DOS SONHOS (TRÊS IRMÃOS, ZONA RURAL)

Handwritten signature or initials.



DISCRICÃO DE ROTA 34



PONTO DE INICIO	FIM	DESCRICÃO MANHA	DISTANCIA (km)	SUPERFICIE
BARRA	B1	BARRA	0,25	CARROÇAVEL
B1	LOCAL 2	LOCAL 2	0,39	CARROÇAVEL
LOCAL 2	B1	BARRA	0,39	CARROÇAVEL
B1	BARRA	LOCAL 3	0,25	CARROÇAVEL
BARRA	LOCAL 3	BARRA	0,14	CARROÇAVEL
LOCAL 3	BARRA	BARRA	0,14	CARROÇAVEL
BARRA	B2	BARRA	2,22	CARROÇAVEL
B2	B3	CHAPADINHA	0,98	CARROÇAVEL
B3	CHAPADINHA	CHAPADINHA	1,04	CARROÇAVEL
CHAPADINHA	B3	TRES IRMAOS	1,04	CARROÇAVEL
TRES IRMAOS	I	TRES IRMAOS	1,03	CARROÇAVEL
B3	B4	LOCAL 4	0,68	CARROÇAVEL
TRES IRMAOS I	LOCAL 4	LOCAL 4	0,4	CARROÇAVEL
B4	B4	LOCAL 4	0,4	CARROÇAVEL
LOCAL 4	B8	LOCAL 4	0,53	CARROÇAVEL
B4	B5	LOCAL 4	1,02	CARROÇAVEL
B8	B6	LOCAL 4	2,15	CARROÇAVEL
B5	B6	MARABAI	0,36	CARROÇAVEL
B6	B6	MARABAI	0,36	CARROÇAVEL
MARABAI	B5	B7	2,15	CARROÇAVEL
B6	B7	NAZARÉ	0,66	CARROÇAVEL
B5	NAZARÉ	NAZARÉ	0,37	CARROÇAVEL
B7	B7	TEIXEIRAS	0,37	CARROÇAVEL
NAZARÉ	B7	TEIXEIRAS	1,29	CARROÇAVEL
B7	B8	TEIXEIRAS	1,67	CARROÇAVEL
B7	B8	TEIXEIRAS	1,67	CARROÇAVEL
TEIXEIRAS	B4	TRES IRMAOS I	0,53	CARROÇAVEL
TEIXEIRAS	B4	TRES IRMAOS I	0,53	CARROÇAVEL
B8	B4	TRES IRMAOS I	0,68	CARROÇAVEL
B8	B2	TRES IRMAOS I	0,68	CARROÇAVEL
B4	B2	TRES IRMAOS I	0,91	CARROÇAVEL
TRES IRMAOS I	B2	ESCOLA I	1,53	CARROÇAVEL
TRES IRMAOS I	B2	ESCOLA I	1,53	CARROÇAVEL
B2	B9	ESCOLA I	0,45	CARROÇAVEL
B2	B9	ESCOLA I	0,45	CARROÇAVEL
ESCOLA I	B9	ESCOLA II	1,08	CARROÇAVEL
ESCOLA I	B9	ESCOLA II	1,08	CARROÇAVEL
B9		SUB TOTAL MANHA	25,46	
B9		RETORNO MANHA	25,46	
		TOTAL MANHA	50,92	

BP



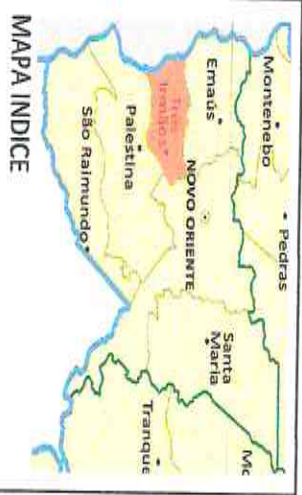
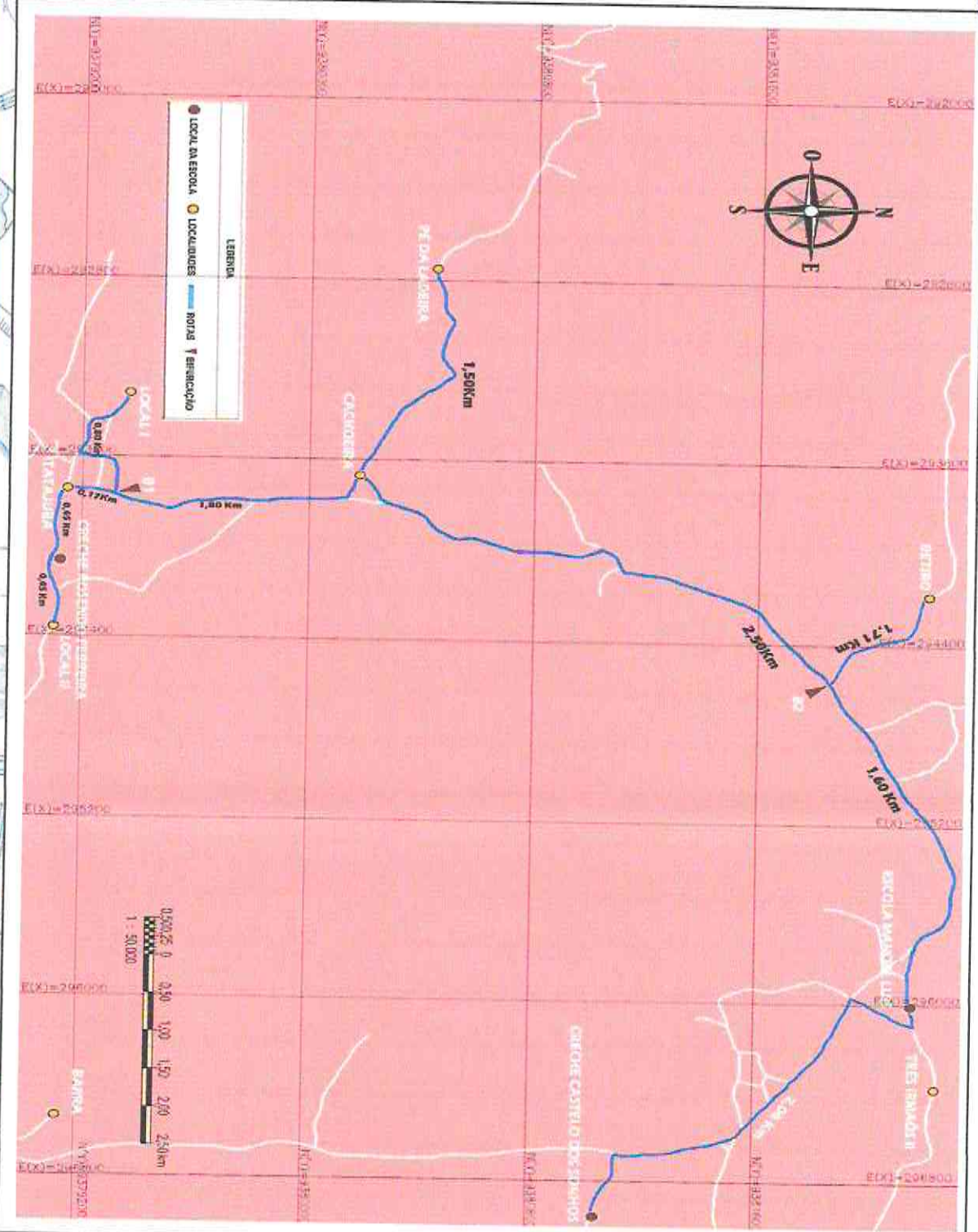
DESCRIÇÃO ROTA 34

PONTO DE INICIO	PONTO DE FIM	DISTANCIA (km)	SUPERFICIE
DESCRIÇÃO TARDE			
BARRA	B1	0,25	CARROÇAVEL
B1	LOCAL 2	0,39	CARROÇAVEL
LOCAL 2	B1	0,39	CARROÇAVEL
B1	BARRA	0,25	CARROÇAVEL
BARRA	LOCAL 3	0,14	CARROÇAVEL
LOCAL 3	BARRA	0,14	CARROÇAVEL
BARRA	B2	2,22	CARROÇAVEL
B2	B3	0,98	CARROÇAVEL
B3	CHAPADINHA	1,04	CARROÇAVEL
CHAPADINHA	B3	1,04	CARROÇAVEL
B3	TRÊS IRMÃOS	1,03	CARROÇAVEL
TRÊS IRMÃOS I	B4	0,68	CARROÇAVEL
B4	LOCAL 4	0,4	CARROÇAVEL
LOCAL 4	B4	0,4	CARROÇAVEL
B4	B8	0,53	CARROÇAVEL
B8	B5	1,02	CARROÇAVEL
B5	B6	2,15	CARROÇAVEL
B6	MARABAIA	0,36	CARROÇAVEL
MARABAIA	B6	0,36	CARROÇAVEL
B6	B5	2,15	CARROÇAVEL
B5	B7	0,66	CARROÇAVEL
B7	NAZARÉ	0,37	CARROÇAVEL
NAZARÉ	B7	0,37	CARROÇAVEL
B7	TEIXEIRAS	1,29	CARROÇAVEL
TEIXEIRAS	B8	1,67	CARROÇAVEL
B8	B4	0,53	CARROÇAVEL
B4	TRES IRMAOS I	0,68	CARROÇAVEL
TRES IRMAOS I	B2	0,91	CARROÇAVEL
B2	ESCOLA I	1,53	CARROÇAVEL
ESCOLA I	B9	0,45	CARROÇAVEL
B9	ESCOLA II	1,08	CARROÇAVEL
ESCOLA II			
SUB TOTAL TARDE			
25,46			
RETORNO TARDE			
25,46			
TOTAL TARDE			
50,92			
TOTAL MANHA E TARDE			
101,84			




22

DETALHAMENTO DA ROTA 35



ESCOLA MANOEL LUIS (TRÊS IRMÃOS II,
 ZONA RURAL)

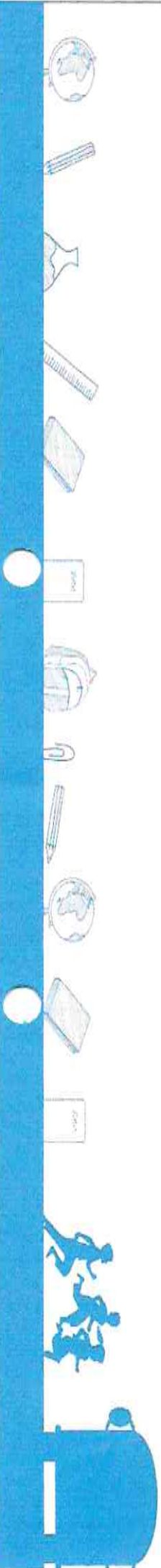
23



DESCRIÇÃO ROTA 35

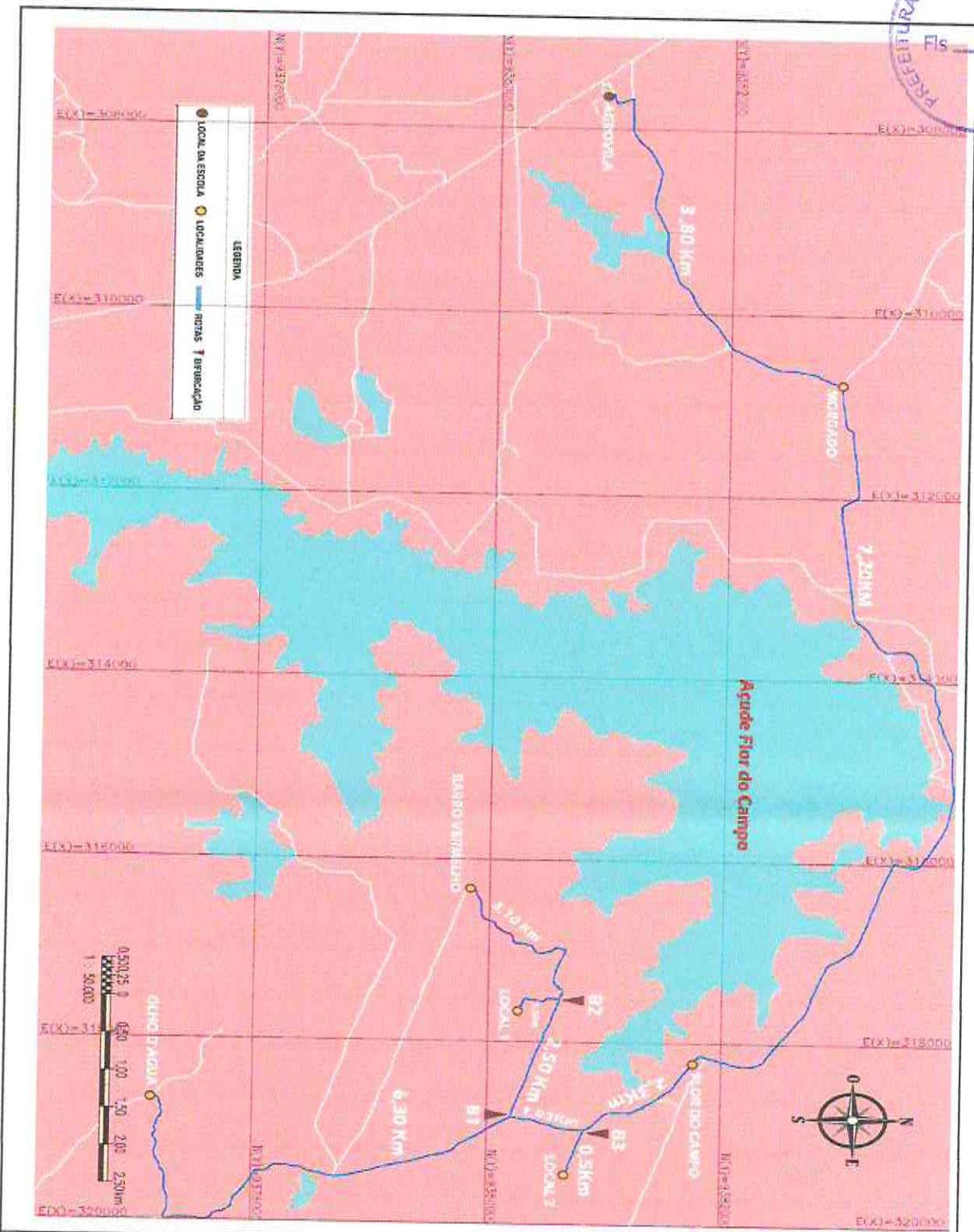
PONTO DE INICIO	PONTO DE FIM	DISTANCIA (km)	SUPERFÍCIE
MANHA			
LOCAL II	TATAUBA	0,90	CARROÇAVEL
TATAUBA	B1	0,17	CARROÇAVEL
B1	LOCAL I	0,80	CARROÇAVEL
LOCAL I	B1	0,80	CARROÇAVEL
B1	CACHOEIRA	1,80	CARROÇAVEL
CACHOEIRA	PÉ DA LADEIRA	1,50	CARROÇAVEL
PÉ DA LADEIRA	CACHOEIRA	1,50	CARROÇAVEL
CACHOEIRA	ESCOLA MANOEL LUIS	4,10	CARROÇAVEL
ESCOLA MANOEL LUIS	CASTELO DOS SONHOS	2,00	CARROÇAVEL
CASTELO DOS SONHOS	ESCOLA MANOEL LUIS	2,00	CARROÇAVEL
ESCOLA MANOEL LUIS	B2	1,60	CARROÇAVEL
B2	RETIRO	1,71	CARROÇAVEL
RETIRO	B2	1,71	CARROÇAVEL
B2	CACHOEIRA	1,71	CARROÇAVEL
CACHOEIRA	TATAUBA	2,50	CARROÇAVEL
TATAUBA	CRECHE TATAUBA	1,97	CARROÇAVEL
CRECHE TATAUBA	TATAUBA	0,45	CARROÇAVEL
TATAUBA			
	SUB TOTAL	25,51	
	RETORNO	25,51	
	TOTAL	51,02	

222



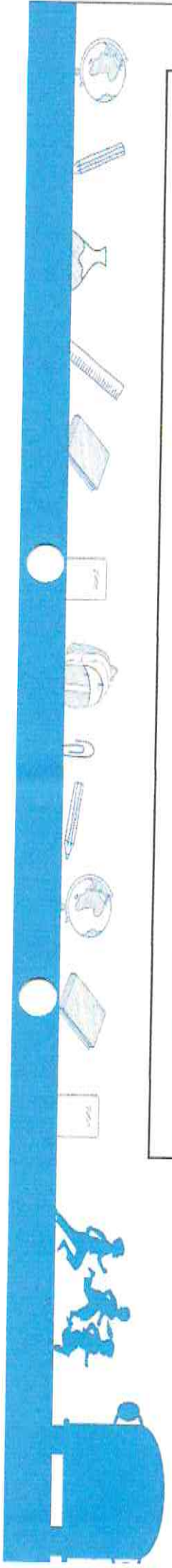


DETALHAMENTO ROTA 36



ESCOLA FRANCISCO DAS CHAGAS
(AGROVILA, ZONA RURAL)

(Handwritten signature)



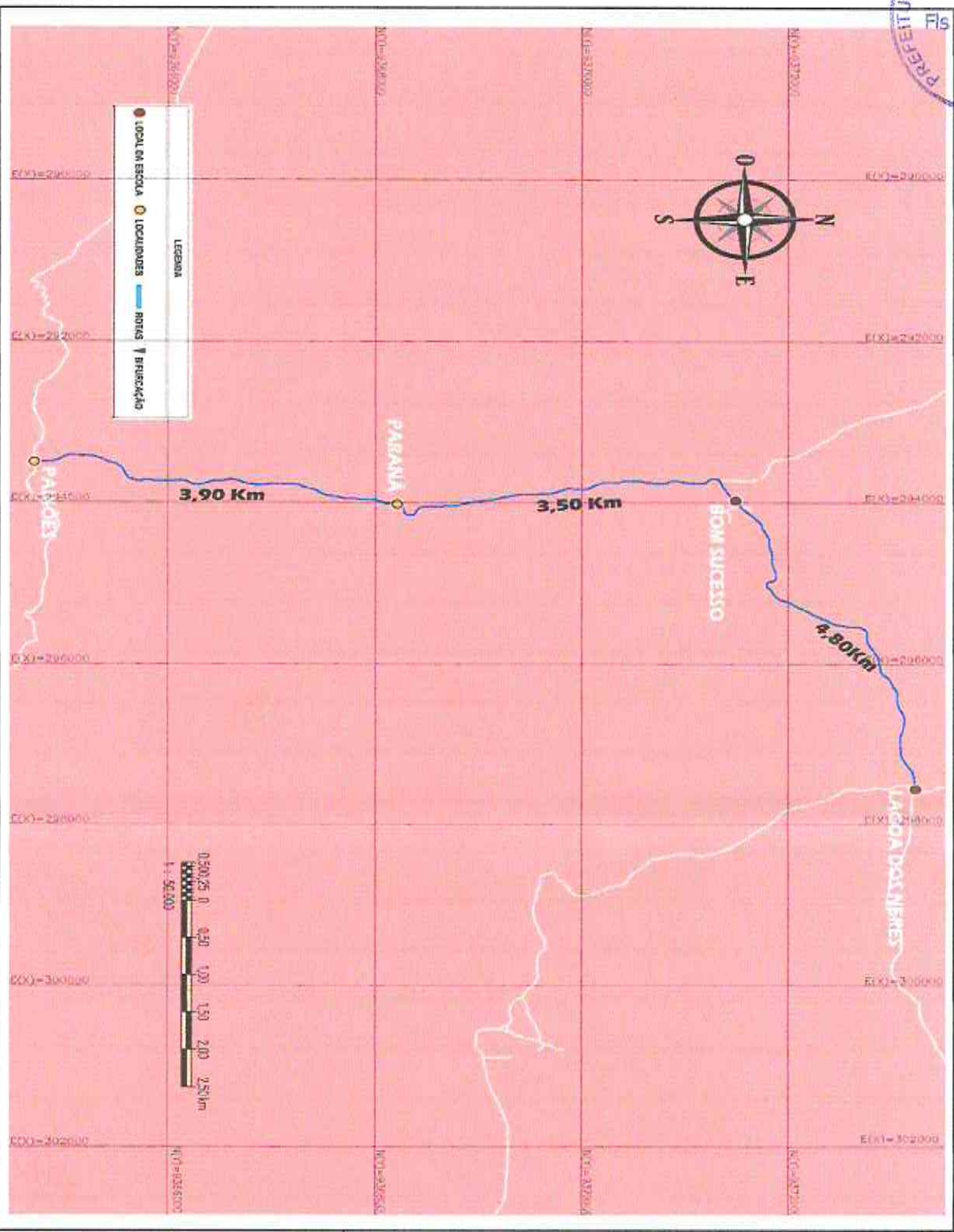
DESCRIÇÃO ROTA 36

		DISTANCIA					
PONTO DE INICIO	PONTO DE FIM	(km)	SUPERFICIE	PONTO DE INICIO	PONTO DE FIM	(km)	SUPERFICIE
07:00 HORAS							
OLHO D AGUA	B1	6,30	CARROÇAVEL	OLHO D AGUA	b1	6,30	CARROÇAVEL
B1	B2	2,00	CARROÇAVEL	B1	B2	2,00	CARROÇAVEL
B2	LOCAL 1	1,30	CARROÇAVEL	B2	LOCAL 1	1,30	CARROÇAVEL
LOCAL 1	B2	1,30	CARROÇAVEL	LOCAL 1	B2	1,30	CARROÇAVEL
B2	BARRO VERMELHO	3,10	CARROÇAVEL	B2	BARRO VERMELHO	3,10	CARROÇAVEL
BARRO VERMELHO	B2	3,10	CARROÇAVEL	BARRO VERMELHO	B2	3,10	CARROÇAVEL
B2	B1	2,50	CARROÇAVEL	VERMELHO	B2	3,10	CARROÇAVEL
B1	B3	1,03	CARROÇAVEL	B2	B1	2,50	CARROÇAVEL
B3	LOCAL 2	0,50	CARROÇAVEL	B1	B3	1,03	CARROÇAVEL
LOCAL 2	B3	0,50	CARROÇAVEL	B3	LOCAL 2	0,50	CARROÇAVEL
B3	FLOR DO CAMPO	2,30	CARROÇAVEL	LOCAL 2	B3	0,50	CARROÇAVEL
FLOR DO CAMPO	MORGADO	7,20	CARROÇAVEL	B3	FLOR DO CAMPO	2,30	CARROÇAVEL
MORGADO	AGROVILA	3,80	CARROÇAVEL	FLOR DO CAMPO	MORGADO	7,20	CARROÇAVEL
AGROVILA		3,80		MORGADO	AGROVILA	3,80	CARROÇAVEL
		3,80		AGROVILA		3,80	
		42,53				3,80	
SUB TOTAL		42,53				42,53	
RETORNO		42,53				42,53	
TOTAL MANHÃ		85,06				85,06	
07:00 HORAS							
OLHO D AGUA	B1	6,30	CARROÇAVEL	OLHO D AGUA	b1	6,30	CARROÇAVEL
B1	B2	2,00	CARROÇAVEL	B1	B2	2,00	CARROÇAVEL
B2	LOCAL 1	1,30	CARROÇAVEL	B2	LOCAL 1	1,30	CARROÇAVEL
LOCAL 1	B2	1,30	CARROÇAVEL	LOCAL 1	B2	1,30	CARROÇAVEL
B2	BARRO VERMELHO	3,10	CARROÇAVEL	B2	BARRO VERMELHO	3,10	CARROÇAVEL
BARRO VERMELHO	B2	3,10	CARROÇAVEL	BARRO VERMELHO	B2	3,10	CARROÇAVEL
B2	B1	2,50	CARROÇAVEL	VERMELHO	B2	3,10	CARROÇAVEL
B1	B3	1,03	CARROÇAVEL	B2	B1	2,50	CARROÇAVEL
B3	LOCAL 2	0,50	CARROÇAVEL	B1	B3	1,03	CARROÇAVEL
LOCAL 2	B3	0,50	CARROÇAVEL	B3	LOCAL 2	0,50	CARROÇAVEL
B3	FLOR DO CAMPO	2,30	CARROÇAVEL	LOCAL 2	B3	0,50	CARROÇAVEL
FLOR DO CAMPO	MORGADO	7,20	CARROÇAVEL	B3	FLOR DO CAMPO	2,30	CARROÇAVEL
MORGADO	AGROVILA	3,80	CARROÇAVEL	FLOR DO CAMPO	MORGADO	7,20	CARROÇAVEL
AGROVILA		3,80		MORGADO	AGROVILA	3,80	CARROÇAVEL
		3,80		AGROVILA		3,80	
		42,53				3,80	
SUB TOTAL		42,53				42,53	
RETORNO		42,53				42,53	
TOTAL TARDE		85,06				85,06	
TOTAL MANHÃ/TARDE		170,12				170,12	

BR



DETALHAMENTO ROTA 37




ESCOLA LUIZ CANUTO (LAGOA DOS NERES, ZONA RURAL)



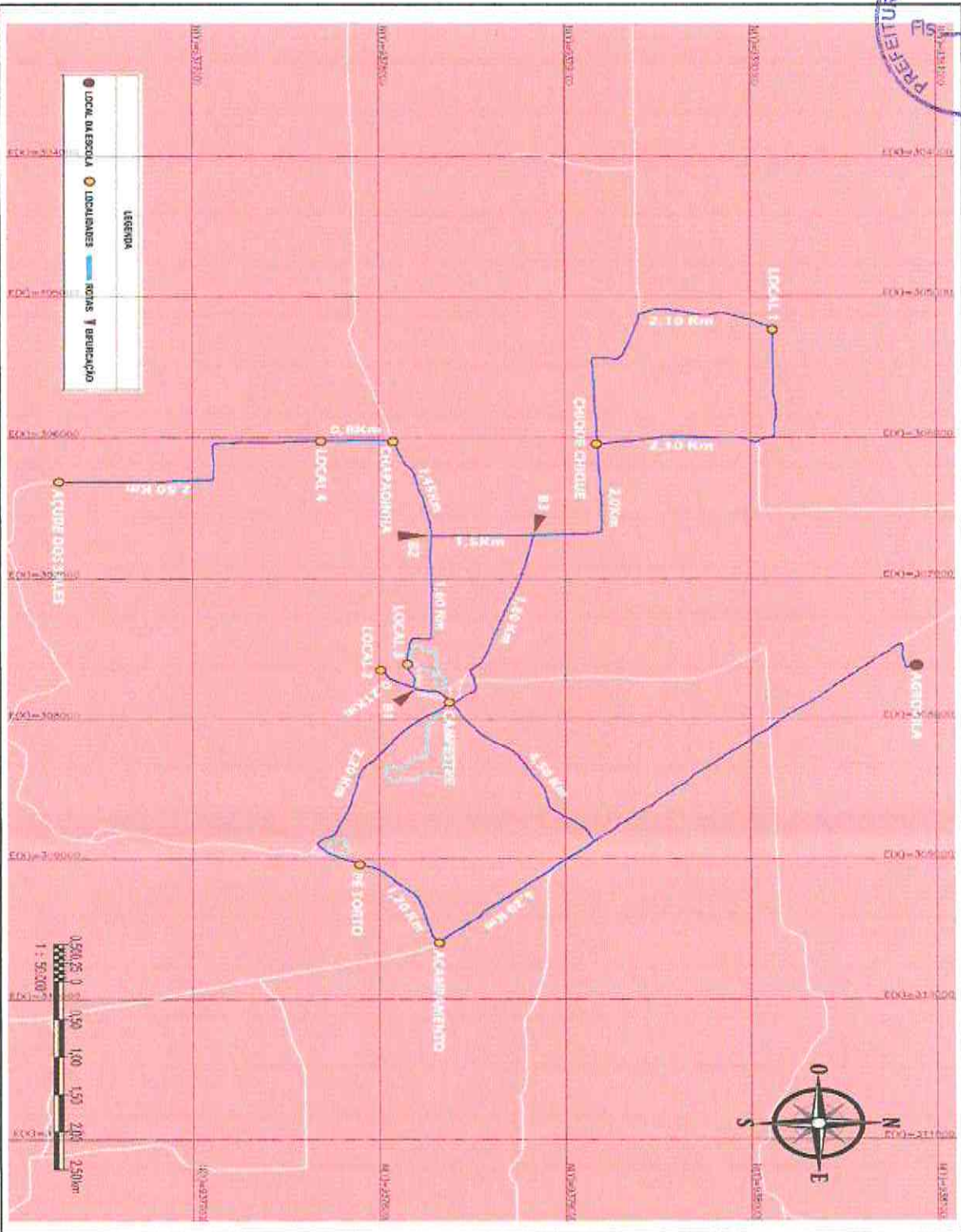
DESCRIÇÃO DA ROTA 37

PONTO DE INICIO	PONTO DE FIM	DISTANCIA (km)	SUPERFICIE
MANHA			
PAIXÕES	PARANÃ	3,90	CARROÇAVEL
PARANÃ	BOM SUCESSO	3,50	CARROÇAVEL
BOM SUCESSO	LAGOA DOS NERES	4,80	CARROÇAVEL
SUB TOTAL		12,20	
RETORNO		12,20	
TOTAL MANHA		24,40	
TARDE			
PARANÃ	PARANÃ	3,90	CARROÇAVEL
BOM SUCESSO	BOM SUCESSO	3,50	CARROÇAVEL
LAGOA DOS NERES	LAGOA DOS NERES	4,80	CARROÇAVEL
SUB TOTAL		12,20	
RETORNO		12,20	
TOTAL TARDE		24,40	
TOTAL MANHA E TARDE		48,80	

13



DETALHAMENTO ROTA 38




MAPA INDICE



ESCOLA FRANCISCO DAS CHAGAS MOTA (AGROVILA, ZONA RURAL)

B



DESCRIÇÃO DA ROTA 38

PONTO DE INICIO	PONTO DE FIM	DISTANCIA (km)	SUPERFICIE		
MANHÃ 07:00 HORAS					
CAMPESTRE	B1	0,27	CARROÇAVEL		
B1	LOCAL 3	0,20	CARROÇAVEL		
LOCAL 3	B2	1,60	CARROÇAVEL		
B2	CHAPADINHA	1,45	CARROÇAVEL		
chapadinha	LOCAL 4	0,80	CARROÇAVEL		
LOCAL 4	AÇUDE DOS SALES	2,50	CARROÇAVEL		
AÇUDE DOS SALES	LOCAL 4	2,50	CARROÇAVEL		
LOCAL 4	CHAPADINHA	0,80	CARROÇAVEL		
CHAPADINHA	B2	1,45	CARROÇAVEL		
B2	B3	1,50	CARROÇAVEL		
B3	CHIQUÊ CHIQUÊ	2,00	CARROÇAVEL		
CHIQUÊ CHIQUÊ	LOCAL 1	2,10	CARROÇAVEL		
LOCAL 1	CHIQUÊ CHIQUÊ	2,10	CARROÇAVEL		
CHIQUÊ CHIQUÊ	B3	2,00	CARROÇAVEL		
B3	CAMPESTRE	1,80	CARROÇAVEL		
CAMPESTRE	PÉ TORTO	2,20	CARROÇAVEL		
PÉ TORTO	CAMPESTRE	1,75	CARROÇAVEL		
CAMPESTRE	AGROVILA	4,50	CARROÇAVEL/ASFALTICA		
AGROVILA	SUB TOTAL	31,52			
13:00 HORAS					
AGROVILA	CAMPESTRE	4,50	CARROÇAVEL/ASFALTICA		
CAMPESTRE	PÉ TORTO	2,20	CARROÇAVEL		
PÉ TORTO	CAMPESTRE	2,20	CARROÇAVEL		
CAMPESTRE	B1	0,27	CARROÇAVEL		
B1	LOCAL 3	0,20	CARROÇAVEL		
LOCAL 3	B2	1,60	CARROÇAVEL		
B2	CHAPADINHA	1,45	CARROÇAVEL		
chapadinha	LOCAL 4	0,80	CARROÇAVEL		
LOCAL 4	AÇUDE DOS SALES	2,50	CARROÇAVEL		
AÇUDE DOS SALES	LOCAL 4	2,50	CARROÇAVEL		
LOCAL 4	CHAPADINHA	0,80	CARROÇAVEL		
CHAPADINHA	B2	1,45	CARROÇAVEL		
B2	B3	1,50	CARROÇAVEL		
B3	CHIQUÊ CHIQUÊ	2,00	CARROÇAVEL		
CHIQUÊ CHIQUÊ	LOCAL 1	2,10	CARROÇAVEL		
LOCAL 1	CHIQUÊ CHIQUÊ	2,10	CARROÇAVEL		
CHIQUÊ CHIQUÊ	B3	2,00	CARROÇAVEL		
B3	CAMPESTRE	1,80	CARROÇAVEL		
CAMPESTRE	SUB TOTAL	31,97			

Handwritten signature or initials.



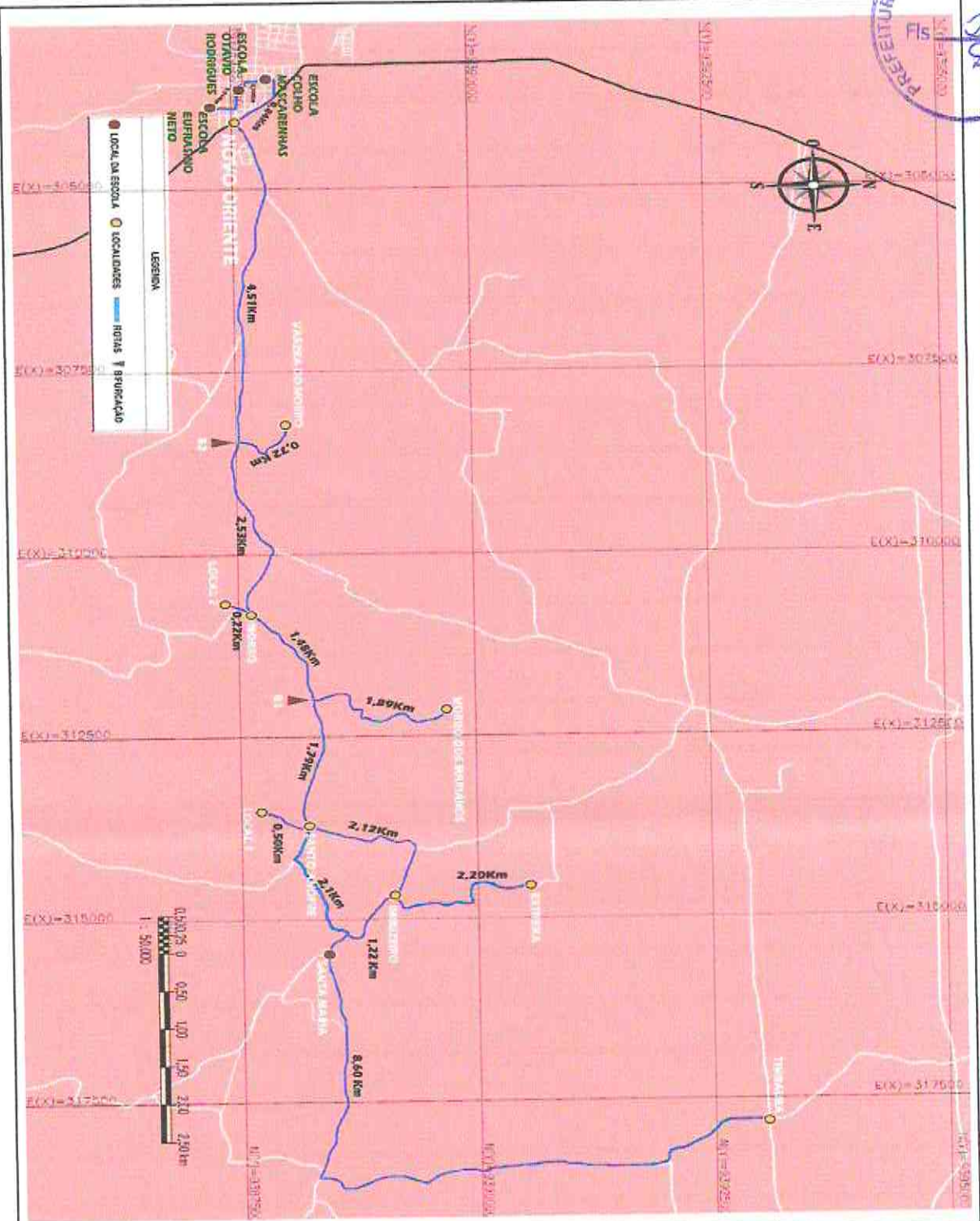
DESCRIÇÃO ROTA 38

13:00 HORAS		17:00 HORAS					
CAMPESTRE	B1	0,27	CARROÇAVEL	AGROVILA	CAMPESTRE	4,50	CARROÇAVEL/ASFALTICA
B1	LOCAL 2	0,21	CARROÇAVEL	CAMPESTRE	PE TORTO	2,20	CARROÇAVEL
LOCAL 2	B1	0,21	CARROÇAVEL	PE TORTO	ACAMPAMENTO	1,20	CARROÇAVEL
B1	LOCAL 3	0,20	CARROÇAVEL	ACAMPAMENTO	AGROVILA	4,20	ASFALTICA
LOCAL 3	B2	1,60	CARROÇAVEL	AGROVILA	CAMPESTRE	4,50	CARROÇAVEL/ASFALTICA
B2	CHAPADINHA	1,45	CARROÇAVEL	CAMPESTRE	B1	0,27	CARROÇAVEL
CHAPADINHA	LOCAL 4	0,80	CARROÇAVEL	B1	LOCAL 2	0,21	CARROÇAVEL
LOCAL 4	CHAPADINHA	0,80	CARROÇAVEL	LOCAL 2	B1	0,21	CARROÇAVEL
CHAPADINHA	B2	1,45	CARROÇAVEL	B1	LOCAL 3	0,20	CARROÇAVEL
B2	B3	1,50	CARROÇAVEL	LOCAL 3	B2	1,60	CARROÇAVEL
B3	CHIQUÊ CHIQUÊ	2,00	CARROÇAVEL	B2	CHAPADINHA	1,45	CARROÇAVEL
CHIQUÊ CHIQUÊ	LOCAL 1	2,10	CARROÇAVEL	CHAPADINHA	LOCAL 4	0,80	CARROÇAVEL
LOCAL 1	CHIQUÊ CHIQUÊ	2,10	CARROÇAVEL	LOCAL 4	CHAPADINHA	0,80	CARROÇAVEL
CHIQUÊ CHIQUÊ	B3	2,00	CARROÇAVEL	CHAPADINHA	B2	1,45	CARROÇAVEL
B3	CAMPESTRE	1,80	CARROÇAVEL	B2	B3	1,50	CARROÇAVEL
CAMPESTRE	AGROVILA	4,50	CARROÇAVEL/ASFALTICA	B3	CHIQUÊ CHIQUÊ	2,00	CARROÇAVEL
AGROVILA	ACAMPAMENTO	4,20	ASFALTICA	CHIQUÊ CHIQUÊ	LOCAL 1	2,10	CARROÇAVEL
ACAMPAMENTO	PE TORTO	1,20	CARROÇAVEL	LOCAL 1	CHIQUÊ CHIQUÊ	2,10	CARROÇAVEL
PE TORTO	CAMPESTRE	2,20	CARROÇAVEL	CHIQUÊ CHIQUÊ	B3	2,00	CARROÇAVEL
CAMPESTRE	AGROVILA	4,50	CARROÇAVEL/ASFALTICA	B3	CAMPESTRE	1,80	CARROÇAVEL
AGROVILA	SUB TOTAL	35,09		SUB TOTAL	35,09		
SUB TOTAL				TOTAL	133,67		

BR



DETALHAMENTO DA ROTA 39



ESCOLA FRANCISCO SEVERIANO (SANTA MARIA, ZONA RURAL)



ESCOLA COELHO MASCARENHAS (SEDE)




ESCOLA OTAVIO RODRIGUES (SEDE)



ESCOLA EUFRASINO NETO (SEDE)

(Handwritten signature)






DESCRIÇÃO ROTA 39

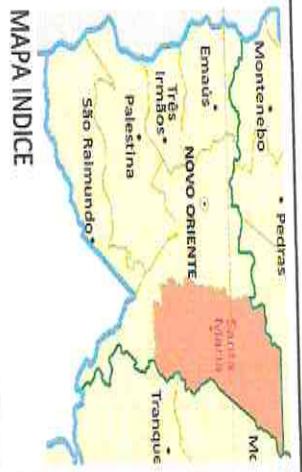
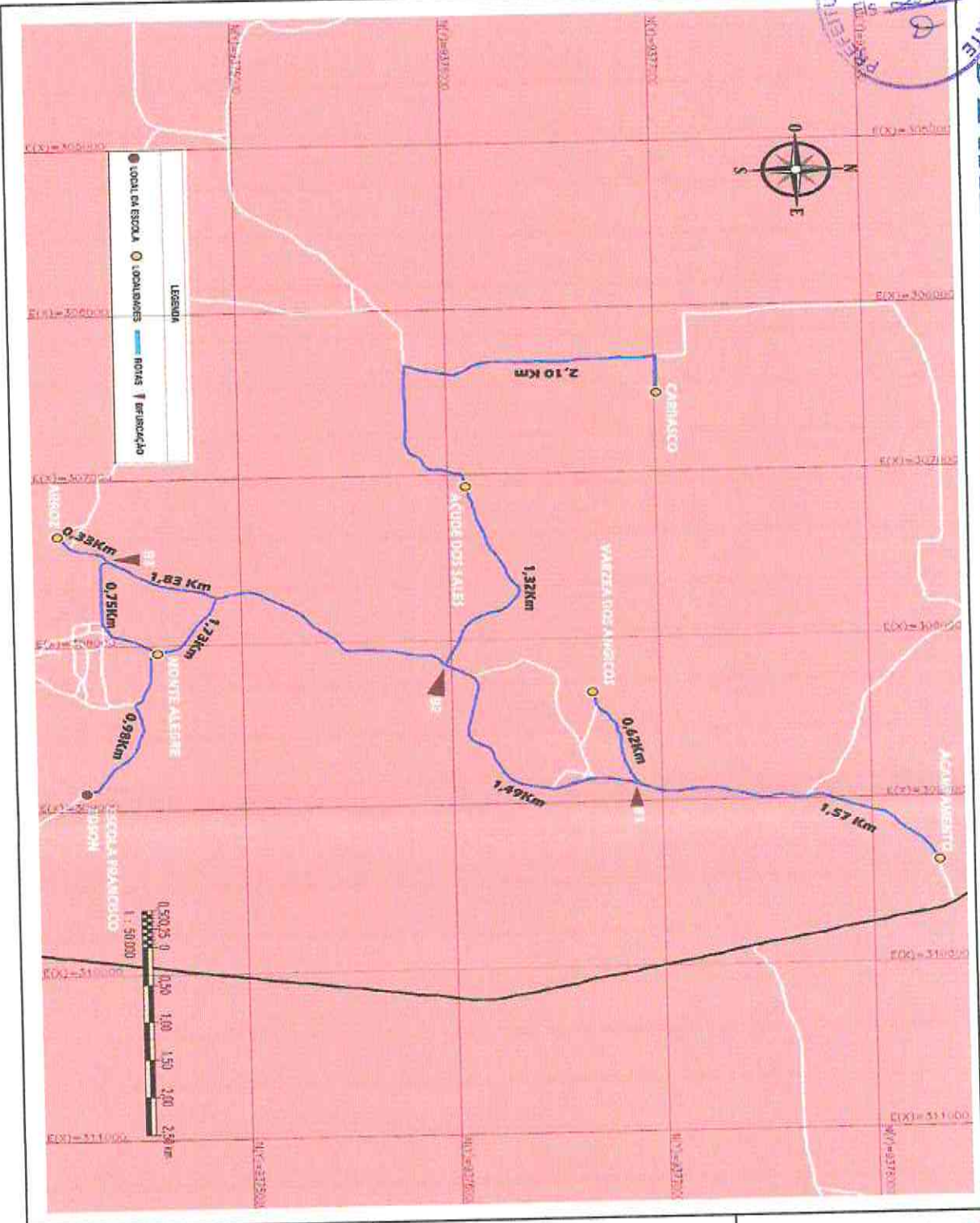
PONTO DE INICIO	PONTO DE FIM	TARDE	DISTANCIA (km)	SUPERFICIE
TIMBAUBA	SANTA MARIA		8,60	CARROÇAVEL/P.TOSCA
SANTA MARIA	IMBUZEIRO		1,22	CARROÇAVEL
IMBUZEIRO	EXTREMA		2,20	CARROÇAVEL
EXTREMA	IMBUZEIRO		2,20	CARROÇAVEL
IMBUZEIRO	SANTO ONOFRE		2,12	CARROÇAVEL
SANTO ONOFRE	LOCAL 1		0,50	CARROÇAVEL
LOCAL 1	SANTO ONOFRE		0,50	CARROÇAVEL
SANTO ONOFRE	B1		1,79	CARROÇAVEL
B1	MORRO DOS MARIANOS		1,89	CARROÇAVEL
MORRO DOS MARIANOS	B1		1,89	CARROÇAVEL
B1	MORRO		1,48	CARROÇAVEL
MORRO	IPUEIRAS		0,22	CARROÇAVEL
IPUEIRAS	MORRO		0,22	CARROÇAVEL
MORRO	B2		2,53	CARROÇAVEL
B2	VARZEA DO MORRO DE CIMA		0,72	CARROÇAVEL
VARZEA DO MORRO DE CIMA	B2		0,72	CARROÇAVEL
B2	NOVO ORIENTE		4,51	CARROÇAVEL/P.TOSCA
NOVO ORIENTE	COELHO MASCARENHAS		0,84	ASFALTICA
COELHO MASCARENHAS	OTAVIO RODRIGUES		0,44	ASFALTICA
OTAVIO RODRIGUES	EUFRASINO		0,51	ASFALTICA
EUFRASINO	SUB TOTAL		35,10	
SUB TOTAL	RETORNO		35,10	
RETORNO	TOTAL		70,20	



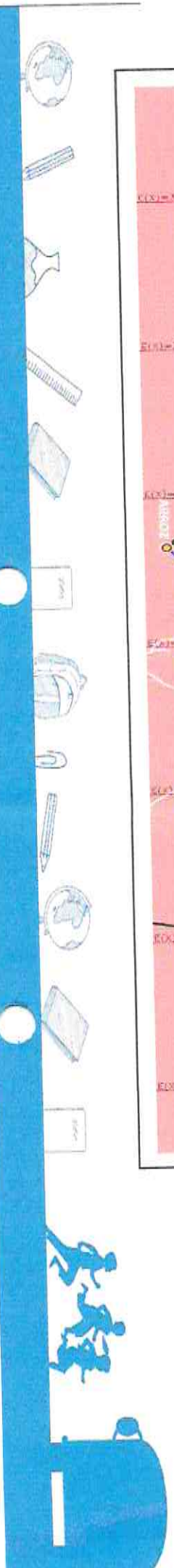
B



DETALHAMENTO DA ROTA 40



B

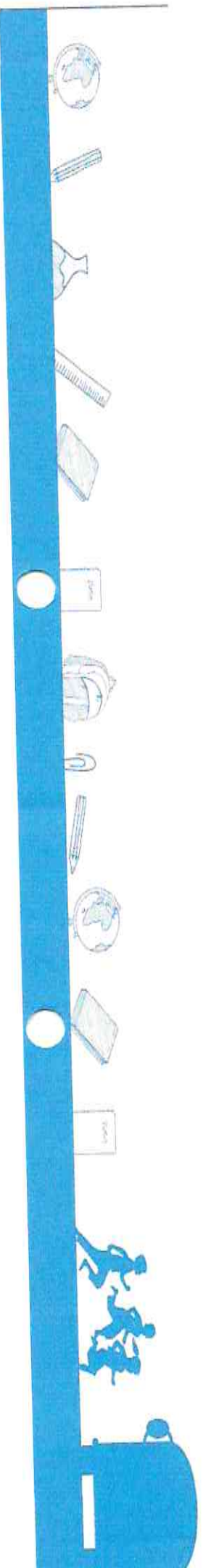




DESCRIÇÃO DA ROTA 40

PONTO DE INICIO	PONTO DE FIM	DISTANCIA (km)	SUPERFICIE			
07:00 HORAS						
MONTE ALEGRE	B2	1,73	CARROÇAVEL	ESCOLA MONTE ALEGRE	MONTE ALEGRE	0,98 CARROÇAVEL
B2	B1	1,49	CARROÇAVEL	MONTE ALEGRE	B3	0,75 CARROÇAVEL
B1	VARZEA DOS ANGICOS	1,57	CARROÇAVEL	ARROZ	ARROZ	0,33 CARROÇAVEL
VARZEA DOS ANGICOS	B1	1,57	CARROÇAVEL	B2	B2	1,83 CARROÇAVEL
B1	B2	1,49	CARROÇAVEL	B1	B1	1,49 CARROÇAVEL
B2	AÇUDE DOS SALES	1,32	CARROÇAVEL	VARZEA DOS ANGICOS	VARZEA DOS ANGICOS	0,62 CARROÇAVEL
AÇUDE DOS SALES	CARRASCO	2,10	CARROÇAVEL	B1	B1	0,62 CARROÇAVEL
CARRASCO	AÇUDE DOS SALES	2,10	CARROÇAVEL	B2	B2	1,49 CARROÇAVEL
AÇUDE DOS SALES	B2	1,32	CARROÇAVEL	AÇUDE DOS SALES	AÇUDE DOS SALES	1,32 CARROÇAVEL
B2	B3	1,83	CARROÇAVEL	CARRASCO	CARRASCO	2,10 CARROÇAVEL
ARROZ	B3	0,33	CARROÇAVEL	SUB TOTAL	SUB TOTAL	11,86
B3	MONTE ALEGRE	0,75	CARROÇAVEL			
MONTE ALEGRE	ESCOLA MONTE	0,98	CARROÇAVEL			
ESCOLA MONTE	ALEGRE					
MONTE ALEGRE	SUB TOTAL	18,58				

P

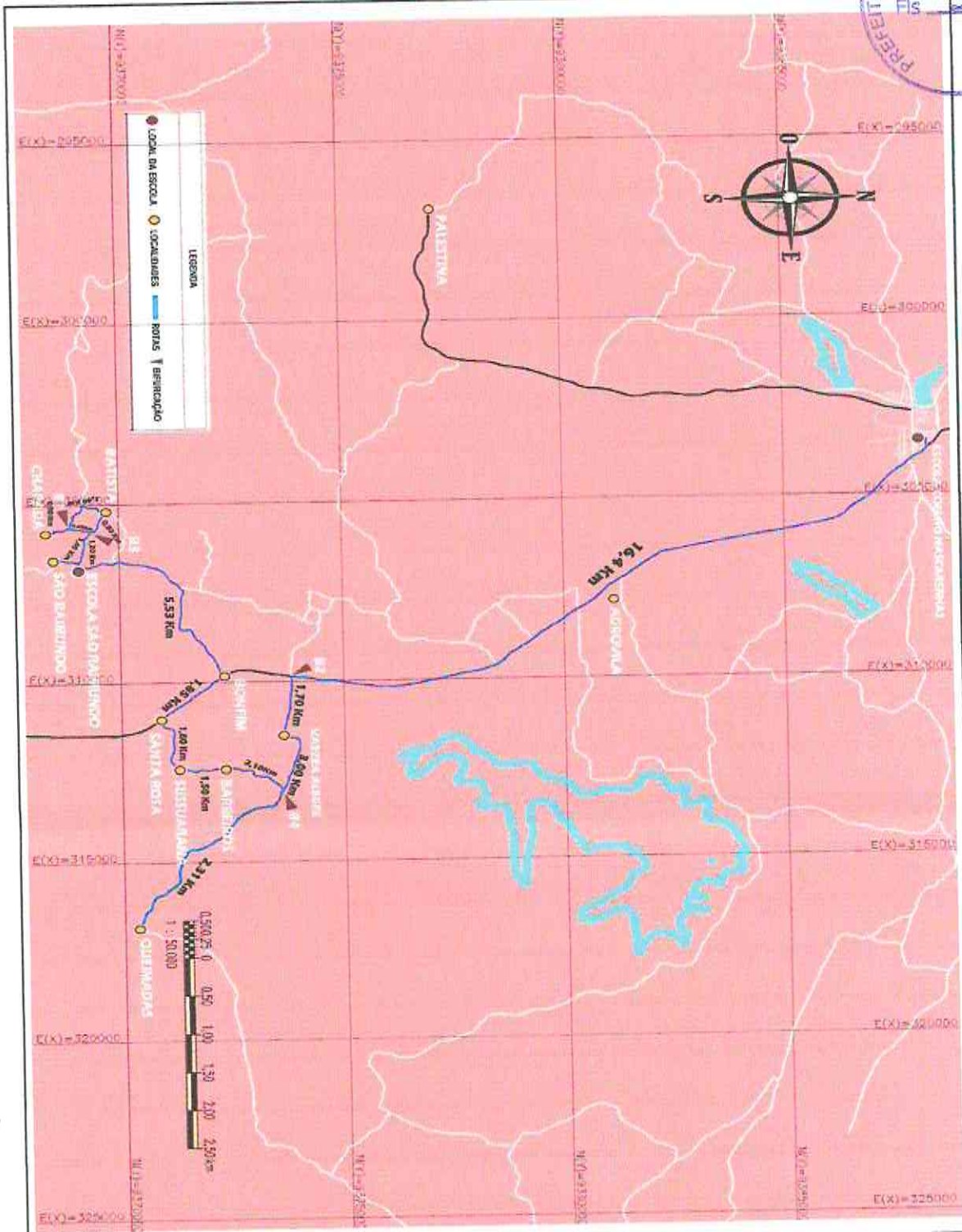


13:00 HORAS		17:00 HORAS					
CARRASCO	AÇUDE DOS SALES	2,10	CARROÇAVEL	ESCOLA MONTE ALEGRE	MONTE ALEGRE	0,98	CARROÇAVEL
AÇUDE DOS SALES	B2	1,32	CARROÇAVEL	MONTE ALEGRE	B3	0,75	CARROÇAVEL
B2	B1	1,49	CARROÇAVEL	B3	MONTE ALEGRE	0,75	CARROÇAVEL
B1	VARZEA DOS ANGICOS	0,62	CARROÇAVEL	MONTE ALEGRE	ESCOLA MONTE ALEGRE	0,98	CARROÇAVEL
VARZEA DOS ANGICOS	B1	0,62	CARROÇAVEL	ESCOLA MONTE ALEGRE	MONTE ALEGRE	0,75	CARROÇAVEL
B1	ACAMPAMENTO	1,57	CARROÇAVEL	MONTE ALEGRE	B3	0,75	CARROÇAVEL
ACAMPAMENTO	B1	1,57	CARROÇAVEL	B3	ARROZ	0,33	CARROÇAVEL
B1	B2	1,49	CARROÇAVEL	ARROZ	B3	1,83	CARROÇAVEL
B2	B3	1,83	CARROÇAVEL	B3	B2	1,83	CARROÇAVEL
B2	B3	0,33	CARROÇAVEL	B2	B1	1,49	CARROÇAVEL
B3	ARROZ	0,33	CARROÇAVEL	B1	ACAMPAMENTO	1,57	CARROÇAVEL
ARROZ	B3	0,33	CARROÇAVEL	ACAMPAMENTO	B1	1,57	CARROÇAVEL
B3	ARROZ	0,75	CARROÇAVEL	B1	VARZEA DOS ANGICOS	0,62	CARROÇAVEL
B3	MONTE ALEGRE	0,75	CARROÇAVEL	VARZEA DOS ANGICOS	B1	0,62	CARROÇAVEL
MONTE ALEGRE	ESCOLA MONTE ALEGRE	0,98	CARROÇAVEL	B1	B2	1,49	CARROÇAVEL
ESCOLA MONTE ALEGRE	MONTE ALEGRE	0,98	CARROÇAVEL	B2	AÇUDE DOS SALES	1,32	CARROÇAVEL
MONTE ALEGRE	B3	0,75	CARROÇAVEL	AÇUDE DOS SALES	CARRASCO	2,10	CARROÇAVEL
MONTE ALEGRE	B3	0,75	CARROÇAVEL	CARRASCO	AÇUDE DOS SALES	1,32	CARROÇAVEL
MONTE ALEGRE	ESCOLA MONTE ALEGRE	0,98	CARROÇAVEL	AÇUDE DOS SALES	B2	1,73	CARROÇAVEL
MONTE ALEGRE	B3	0,98	CARROÇAVEL	B2	MONTE ALEGRE	1,73	CARROÇAVEL
MONTE ALEGRE	ESCOLA MONTE ALEGRE	0,98	CARROÇAVEL	MONTE ALEGRE	SUB TOTAL	18,42	
MONTE ALEGRE	SUB TOTAL	18,46		SUB TOTAL	TOTAL	67,32	

12



DETALHAMENTO DA ROTA 41



MAPA INDICE

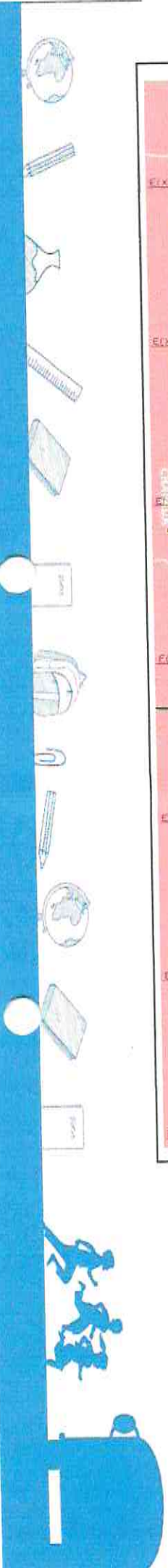


ESCOLA EDVAL DE ARAUJOÇÃO RAIMUNDO, ZONA RURAL)



ESCOLA COELHO MASCARENHAS (SEDE)

Handwritten signature or initials.



DESCRIÇÃO DA ROTA 41

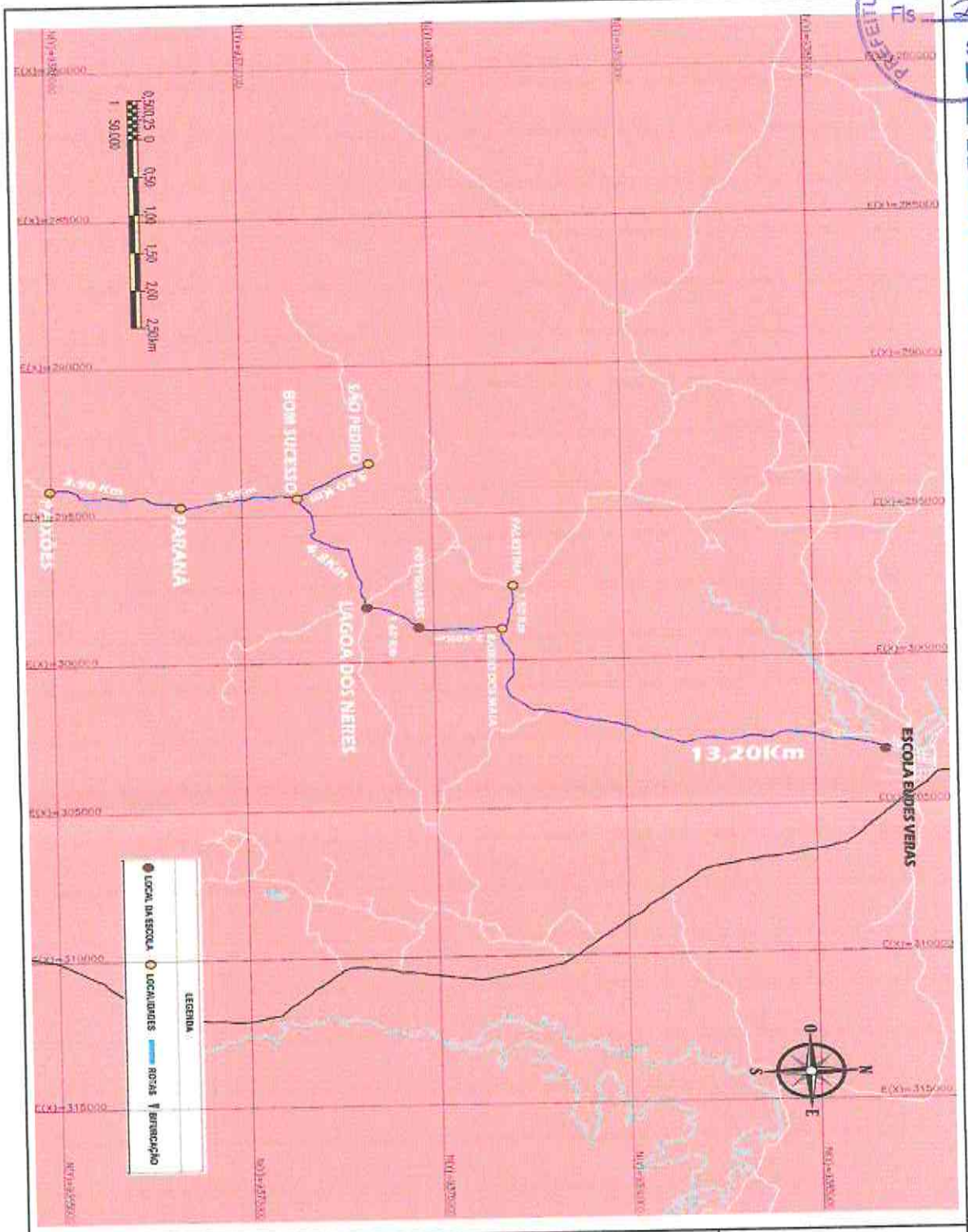
PONTO DE INICIO	PONTO DE FIM	MANHA	DISTANCIA (km)	SUPERFICIE
SÃO RAIMUNDO	B3		1,45	P.TOSCA/CARROÇAVEL
B3	B1		0,85	CARROÇAVEL
B1	CHAPADA		0,90	CARROÇAVEL
CHAPADA	B1		0,90	CARROÇAVEL
B1	BATISTA		1,40	CARROÇAVEL
BATISTA	B3		0,80	CARROÇAVEL
B3	ESCOLA SÃO RAIMUNDO		1,20	CARROÇAVEL/P.TOSCA
ESCOLA SÃO RAIMUNDO	BONFIM		5,53	P.TOSCA/CARROÇAVEL
BONFIM	SANTA ROSA		1,85	ASFALTICA
SANTA ROSA	SUSSUARANA		1,80	CARROÇAVEL
SUSSUARANA	BARREIROS		1,50	CARROÇAVEL
BARREIROS	B3		2,10	CARROÇAVEL
B3	QUEIMADAS		2,31	CARROÇAVEL
QUEIMADAS	B3		2,31	CARROÇAVEL
B3	VARZEA ALEGRE		3,00	CARROÇAVEL
VARZEA ALEGRE	B2		1,70	CARROÇAVEL
B2	ESCOLA COELHO MASCARENHAS		16,40	ASFALTICA
SUB TOTAL			46,00	
RETORNO			46,00	
TOTAL			92,00	

[Handwritten signature]





DETALHAMENTO DA ROTA 42

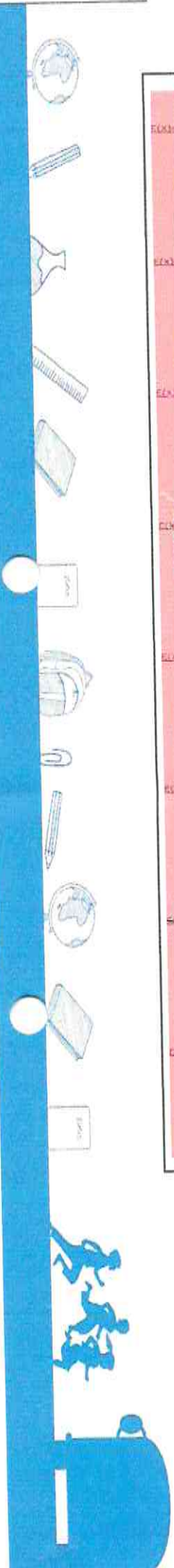


ESCOLA LUIS CANUTO (LAGOA DOS NERES, ZONA RURAL)



ESCOLA EUDES VERAS (SEDE)

BR

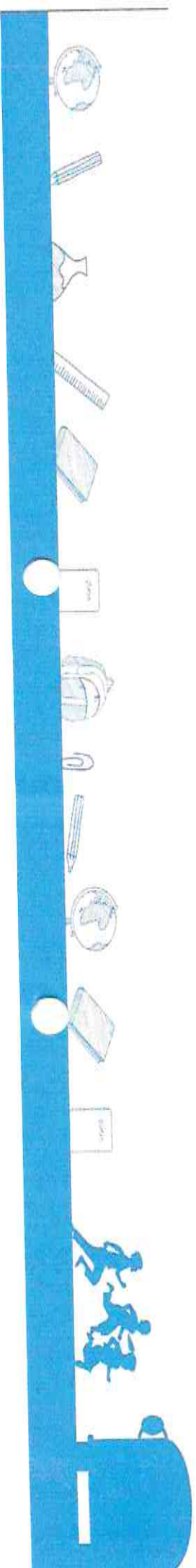





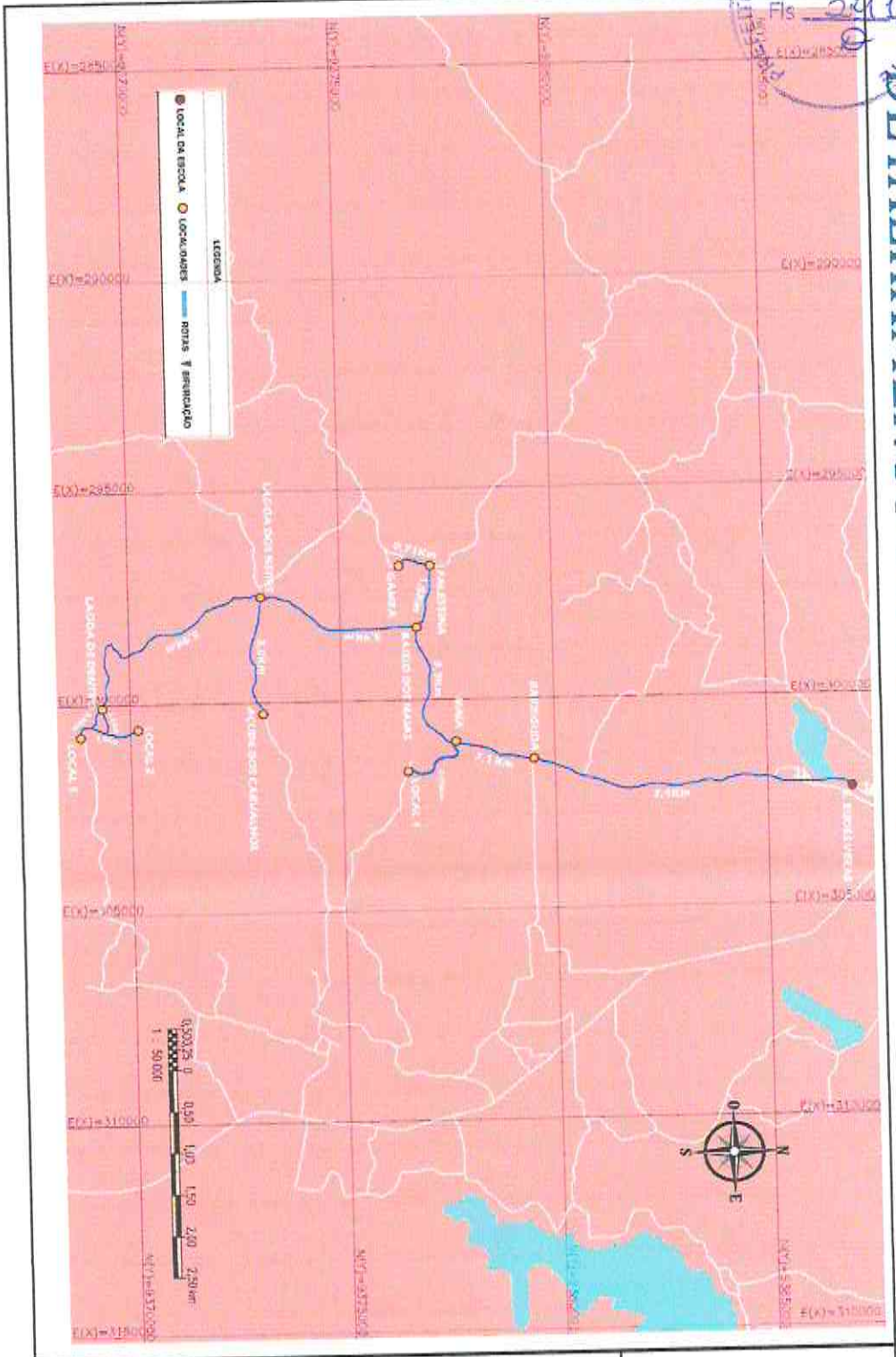
DESCRIÇÃO DA ROTA 42

PONTO DE INICIO	PONTO DE FIM	MANHA	DISTANCIA (km)	SUPERFICIE
PAIXÕES	PARANÃ		3,90	CARROÇAVEL
PARANÃ	BOM SUCESSO		3,50	CARROÇAVEL
BOM SUCESSO	SÃO PEDRO		3,20	CARROÇAVEL
SÃO PEDRO	BOM SUCESSO		3,20	CARROÇAVEL
BOM SUCESSO	LAGOA DOS NERES		4,80	CARROÇAVEL
LAGOA DOS NERES	POTYGUARAS		1,60	CARROÇAVEL
POTYGUARAS	BAIXIO DOS MAIA		2,40	CARROÇAVEL
BAIXIO DOS MAIA	PALESTINA		1,80	ASFALTICA
PALESTINA	BAIXIO DOS MAIA		1,80	ASFALTICA
BAIXIO DOS MAIA	EUDES VERAS		13,20	ASFALTICA
SUB TOTAL			39,40	
RETORNO			39,40	
TOTAL			78,80	

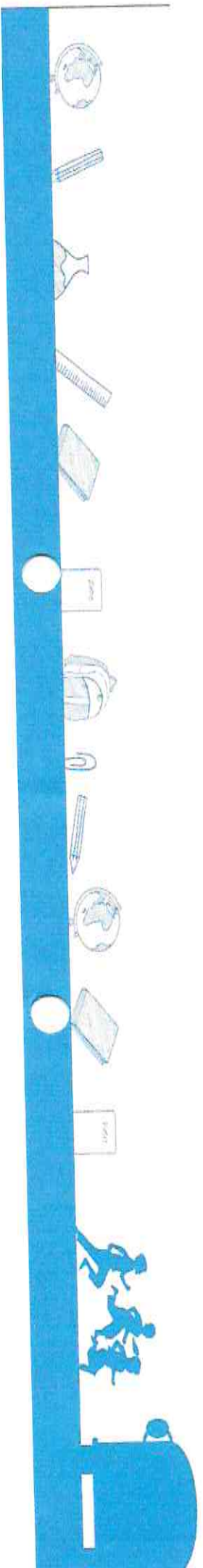
B



DETALHAMENTO DA ROTA 43



Handwritten signature or initials.






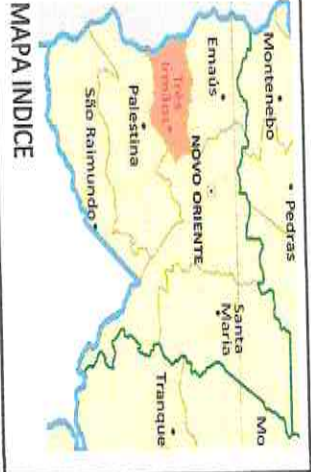
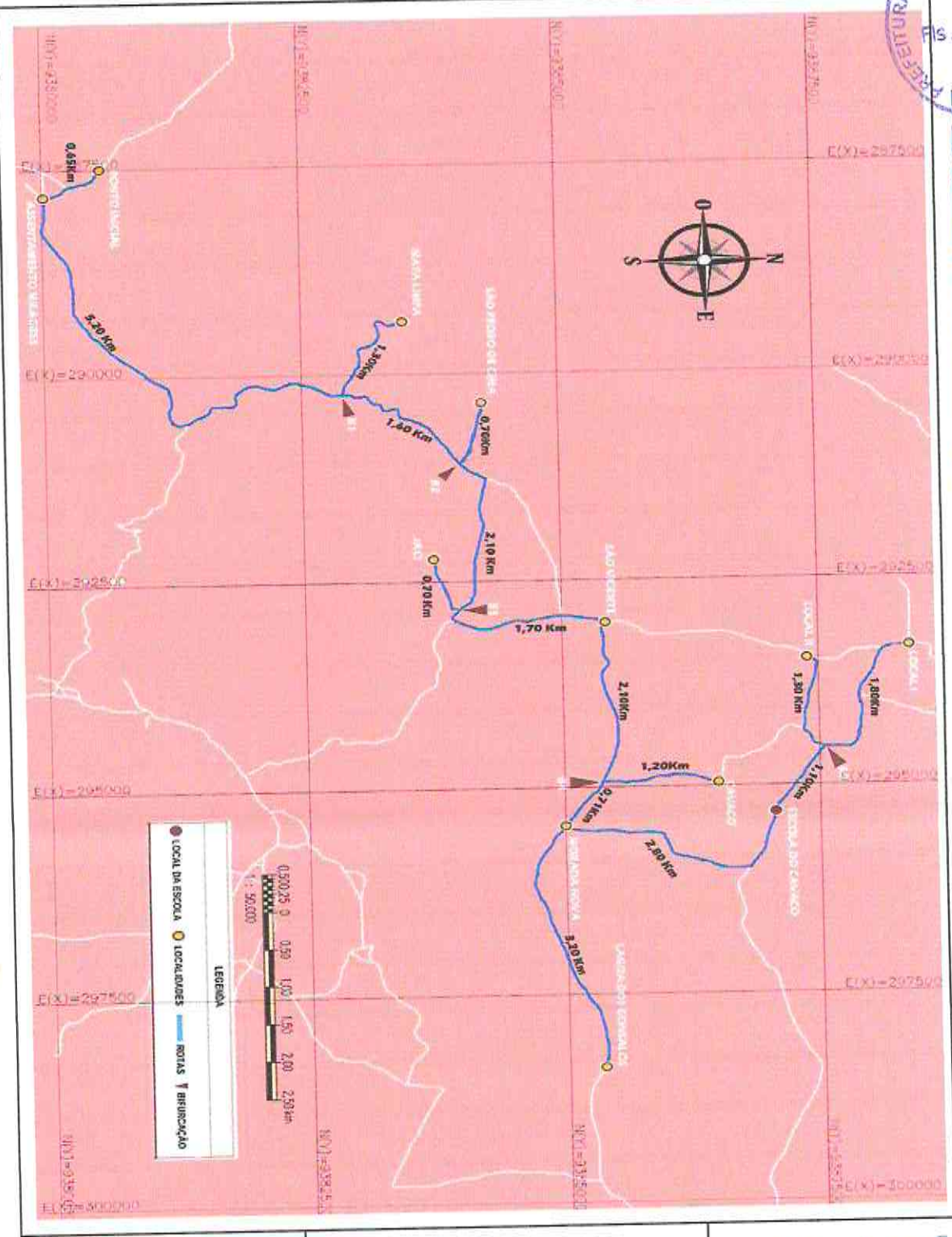
DESCRIÇÃO DA ROTA 43

PONTO DE INICIO	PONTO DE FIM	DISTANCIA (km)	SUPERFICIE
MANHA			
GAMBA	PALESTINA	0,71	CARROÇAVEL
PALESTINA	BAIXO DOS MAIA	1,50	ASFALTICA
BAIXO DOS MAIA	LAGOA DOS NERES	3,90	CARROÇAVEL
LAGOA DOS NERES	LAGOA DE DENTRO	5,90	CARROÇAVEL
LAGOA DE DENTRO	LOCAL 1	0,90	CARROÇAVEL
LOCAL 1	LOCAL 2	1,40	CARROÇAVEL
LOCAL 2	LAGOA DE DENTRO	1,20	CARROÇAVEL
LAGOA DE DENTRO	LAGOA DOS NERES	5,90	CARROÇAVEL
LAGOA DOS NERES	AÇUDE DOS CARVALHOS	3,00	CARROÇAVEL
AÇUDE DOS CARVALHOS	LAGOA DOS NERES	3,00	CARROÇAVEL
LAGOA DOS NERES	BAIXO DOS MAIA	3,90	CARROÇAVEL
BAIXO DOS MAIA	MAIA	3,30	ASFALTICA
MAIA	LOCAL I	0,75	CARROÇAVEL
LOCAL I	MAIA	0,75	CARROÇAVEL
MAIA	BARRIGUDA	2,10	ASFALTICA
LOCAL I	BARRIGUDA	7,40	ASFALTICA
MAIA	EUDES VERAS		
BARRIGUDA			
	SUB TOTAL	45,61	
	TOTAL + RETOTRNO	91,22	

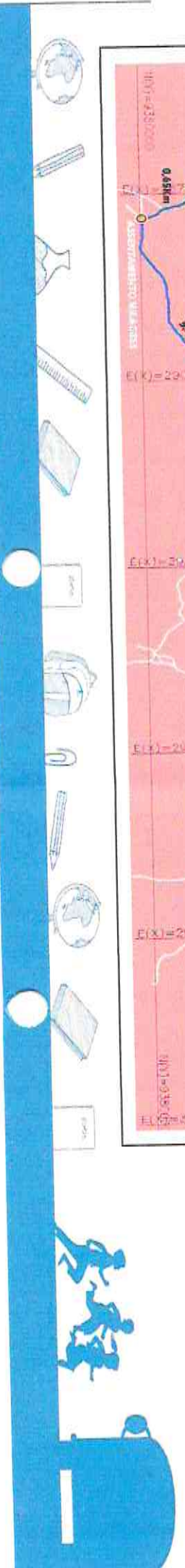
PR



DETALHAMENTO DA ROTA 44



Handwritten signature or initials.



DESCRIÇÃO ROTA 44

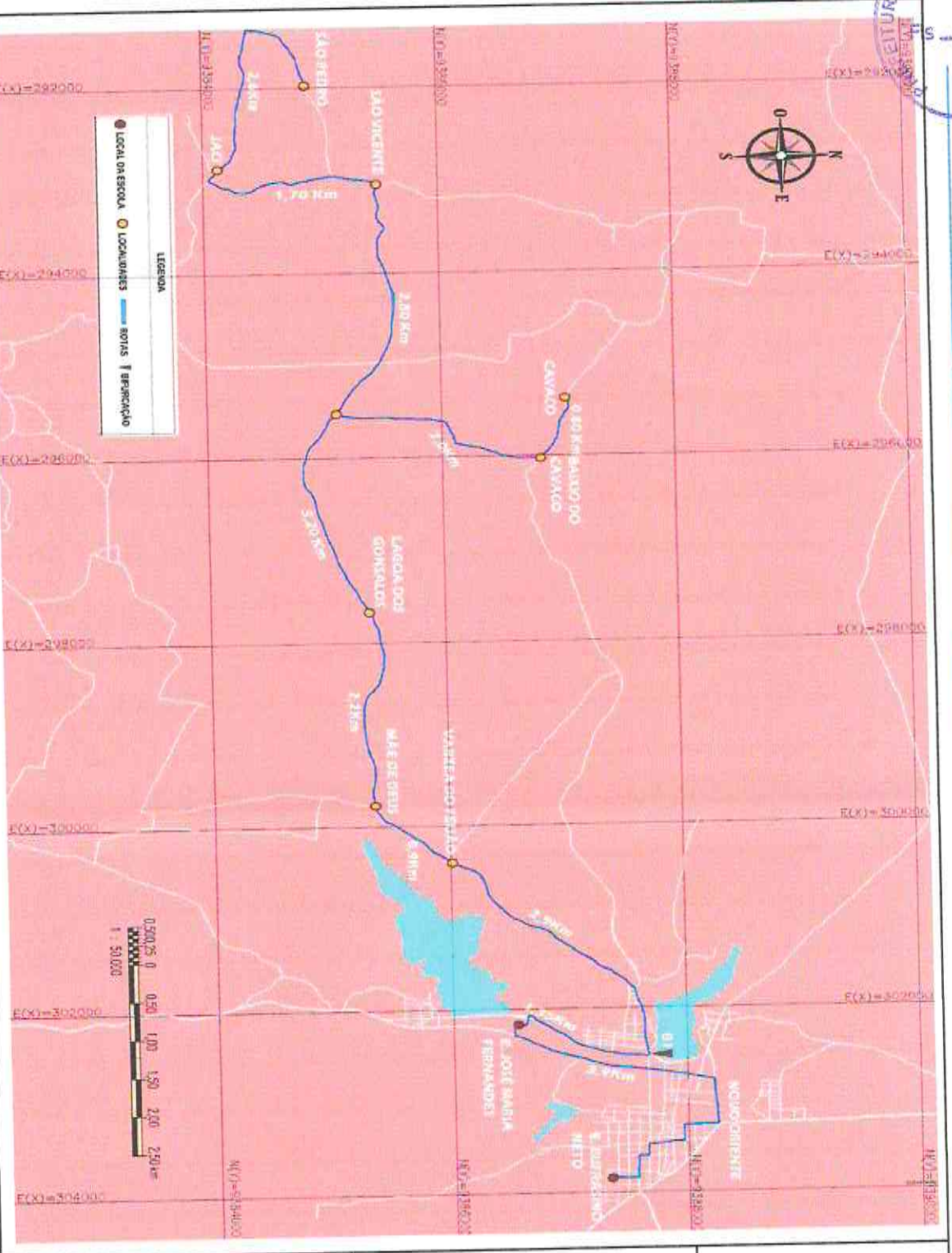
PONTO DE INICIO	PONTO DE FIM	DISTANCIA (km)	SUPERFICIE
MANHA			
ASSENTAMENTO	B1	5,20	CARROÇAVEL
B1	MATA LIMPA	1,30	CARROÇAVEL
MATA LIMPA	B1	1,30	CARROÇAVEL
B1	B2	1,60	CARROÇAVEL
B2	SÃO PEDRO DE CIMA	0,70	CARROÇAVEL
SÃO PEDRO DE CIMA	B2	0,70	CARROÇAVEL
B2	B3	2,10	CARROÇAVEL
B3	JACI	0,70	CARROÇAVEL
B3	B3	0,70	CARROÇAVEL
JACI	B3	0,70	CARROÇAVEL
B3	SÃO VICENTE	1,70	CARROÇAVEL
SÃO VICENTE	B4	2,10	CARROÇAVEL
B4	CAVACO VERDE	1,20	CARROÇAVEL
CAVACO VERDE	B4	1,20	CARROÇAVEL
B4	MORADA NOVA	0,71	CARROÇAVEL
MORADA NOVA	LAGOA DO GONSALO	3,20	CARROÇAVEL
LAGOA DO GONSALO	MORADA NOVA	3,20	CARROÇAVEL
MORADA NOVA	ESCOLA CAVACO	2,80	CARROÇAVEL
ESCOLA CAVACO	B5	1,10	CARROÇAVEL
B5	LOCAL 1 CAVACO	1,80	CARROÇAVEL
LOCAL 1 CAVACO	B5	1,80	CARROÇAVEL
B5	LOCAL 2 CAVACO	1,30	CARROÇAVEL
LOCAL 2 CAVACO	B5	1,30	CARROÇAVEL
B5	ESCOLA CAVACO	1,30	CARROÇAVEL
ESCOLA CAVACO	B5	1,10	CARROÇAVEL
B5	ESCOLA CAVACO	1,10	CARROÇAVEL
SUB TOTAL		38,81	
RETORNO		38,81	
TOTAL MANHA		77,62	
TOTAL TARDE		77,62	
TOTAL MANHA E TARDE		155,24	

RP





DETALHAMENTO ROTA 45



ESCOLA EUFRASINO NETO (SEDE)

PR

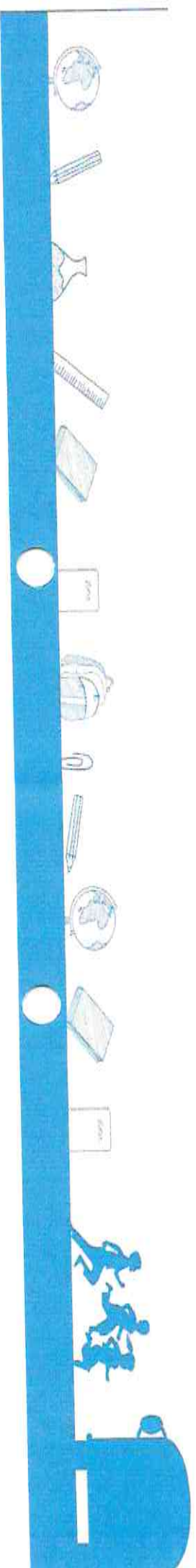




DESCRIÇÃO ROTA 45

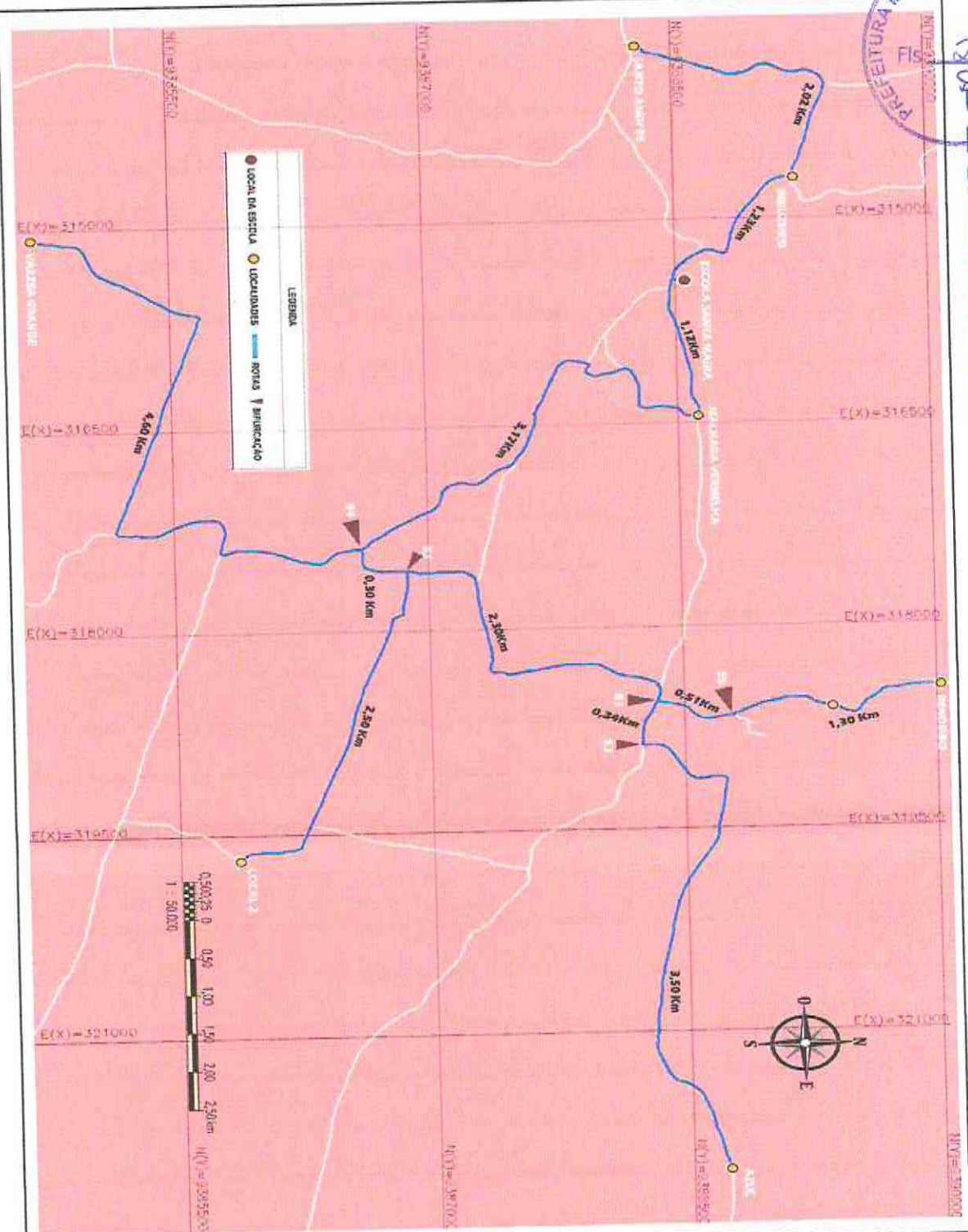
PONTO DE INICIO	PONTO DE FIM	DISTANCIA (km)	SUPERFICIE
SÃO PEDRO	JACI	2,60	CARROÇAVEL
JACI	SÃO VICENTE	1,70	CARROÇAVEL
SÃO VICENTE	MORADA NOVA	2,80	CARROÇAVEL
MORADA NOVA	BAIXIO DO CAVACO	2,00	CARROÇAVEL
BAIXIO DO CAVACO	CAVACO	0,80	CARROÇAVEL
CAVACO	BAIXIO DO CAVACO	0,80	CARROÇAVEL
BAIXIO DO CAVACO	MORADA NOVA	2,00	CARROÇAVEL
MORADA NOVA	LAGOA DOS GONSALOS	3,20	CARROÇAVEL
LAGOA DOS GONSALOS	MÃE DE DEUS	2,20	CARROÇAVEL
MÃE DE DEUS	VARZEA DO FEIJÃO	0,90	CARROÇAVEL/ASFALTICA
VARZEA DO FEIJÃO	B1	2,90	CARROÇAVEL/ASFALTICA
B1	JOSE MARIA FERNANDES	1,35	ASFALTICA
JOSE MARIA FERNANDES	ESCOLA EUFRASINO NETO	3,90	ASFALTICA
SUB TOTAL		27,15	
RETORNO		27,15	
TOTAL MANHA		54,30	
TOTAL TARDE		54,30	
TOTAL MANHA E TARDE		108,60	

(Handwritten mark)






DETALHAMENTO ROTA 46



ESCOLA FRANCISCO SEVERIANO (SANTA MARIA, ZONA RURAL)



CRECHE VICENTE RODRIGUES (SANYO ANOFRE)

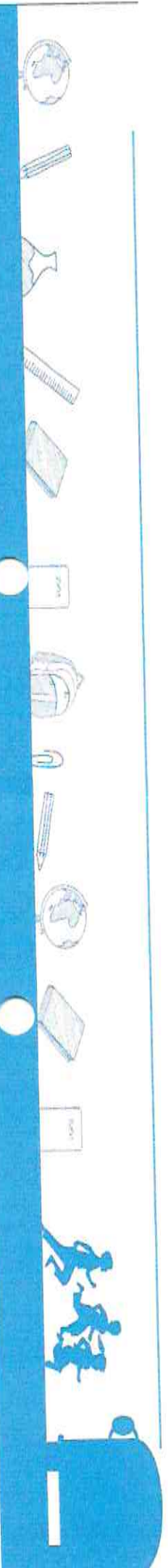


MC

DESCRIÇÃO ROTA 46

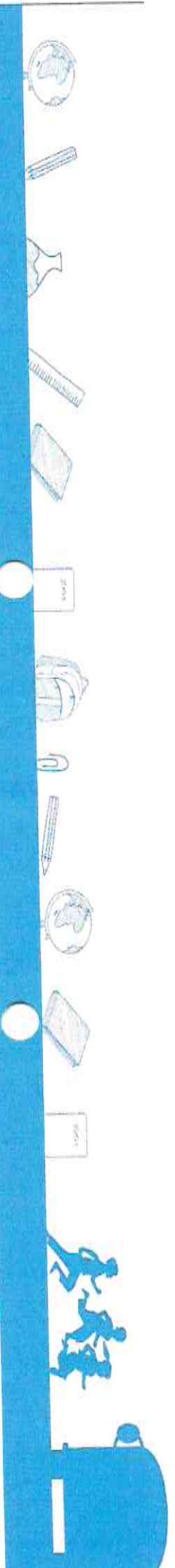
PONTO DE INICIO	PONTO DE FIM	MANHA	DISTANCIA (km)	SUPERFICIE
RENDEIRO	B5		1,30	CARROÇAVEL
B5	B1		0,51	CARROÇAVEL
B1	B2		0,34	CARROÇAVEL
B2	AZUL		3,50	CARROÇAVEL
AZUL	B2		3,50	CARROÇAVEL
B2	B1		0,34	CARROÇAVEL
B1	B3		2,30	CARROÇAVEL
B3	LOCAL 2		2,50	CARROÇAVEL
LOCAL 2	B3		2,50	CARROÇAVEL
B3	B4		0,30	CARROÇAVEL
B4	VARZEA GRANDE		4,60	CARROÇAVEL
VARZEA GRANDE	B4		4,60	CARROÇAVEL
B4	MALHADA VERMELHA		3,17	CARROÇAVEL
MALHADA VERMELHA	SANTA MARIA		1,12	CARROÇAVEL/P. TOSCA
SANTA MARIA	IMBUZEIRO		1,23	CARROÇAVEL
IMBUZEIRO	SANTO ANOFFRE		2,02	CARROÇAVEL
SANTO ANOFFRE	IMBUZEIRO		2,02	CARROÇAVEL
IMBUZEIRO	SANTA MARIA		1,23	CARROÇAVEL/P. TOSCA
SANTA MARIA	SUB TOTAL		37,08	
SUB TOTAL	RETORNO		37,08	
RETORNO	TOTAL MANHA		74,16	

W

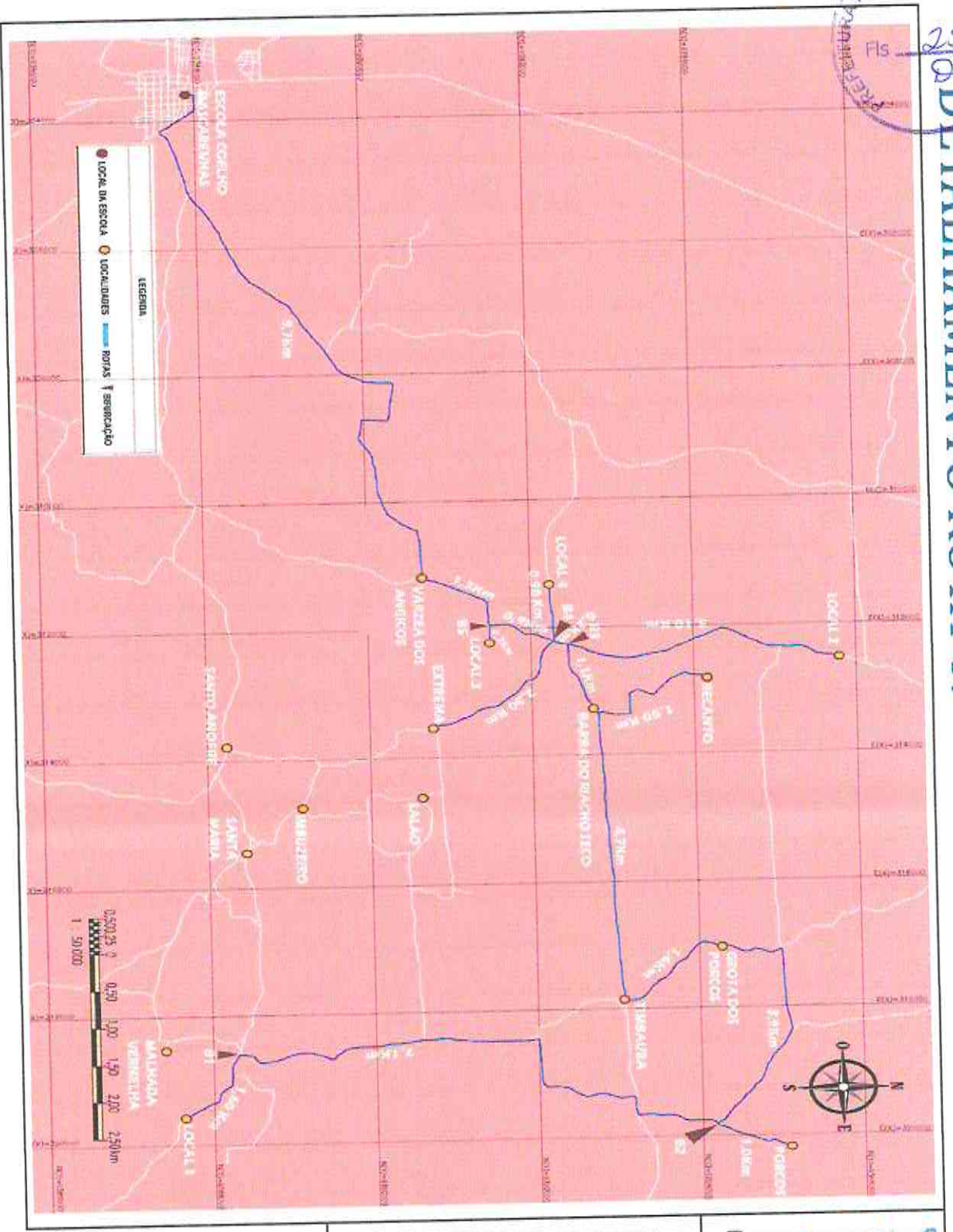


DESCRIÇÃO ROTA 46

PONTO DE INICIO	PONTO DE FIM	TARDE	DISTANCIA (km)	SUPERFICIE
RENDEIRO	B5		1,30	CARROÇAVEL
B5	B1		0,51	CARROÇAVEL
B1	B2		0,34	CARROÇAVEL
B2	AZUL		3,50	CARROÇAVEL
AZUL	B2		3,50	CARROÇAVEL
B2	B1		0,34	CARROÇAVEL
B1	B3		2,30	CARROÇAVEL
B3	LOCAL 2		2,50	CARROÇAVEL
LOCAL 2	B3		2,50	CARROÇAVEL
B3	B4		0,30	CARROÇAVEL
B4	VARZEA GRANDE		4,60	CARROÇAVEL
VARZEA GRANDE	B4		4,60	CARROÇAVEL
B4	MALHADA VERMELHA		3,17	CARROÇAVEL
MALHADA VERMELHA	SANTA MARIA		1,12	CARROÇAVEL/P.TOSCA
SANTA MARIA	IMBUZEIRO		1,23	CARROÇAVEL
IMBUZEIRO	SANTO ANOFRE		2,02	CARROÇAVEL
SANTO ANOFRE	IMBUZEIRO		2,02	CARROÇAVEL
IMBUZEIRO	SANTA MARIA		1,23	CARROÇAVEL/P.TOSCA
SANTA MARIA	SUB TOTAL		37,08	
SUB TOTAL	RETORNO		37,08	
RETORNO	TOTAL TARDE		74,16	
TOTAL TARDE	TOTAL MANHA E TARDE		148,32	

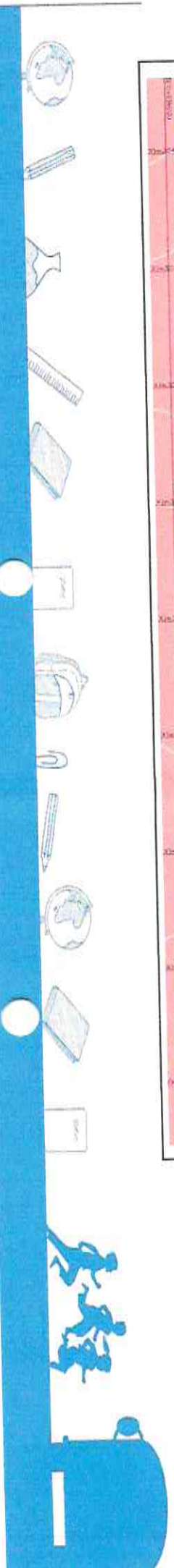


DETALHAMENTO ROTA 47



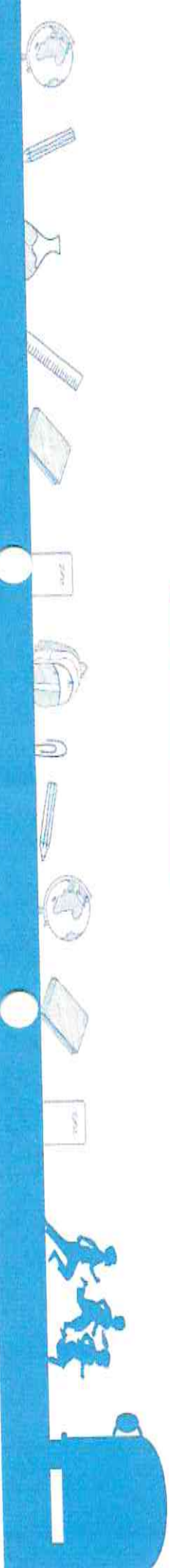
ESCOLA COELHO MASCARENHAS
(SEDE)

Handwritten signature or initials.

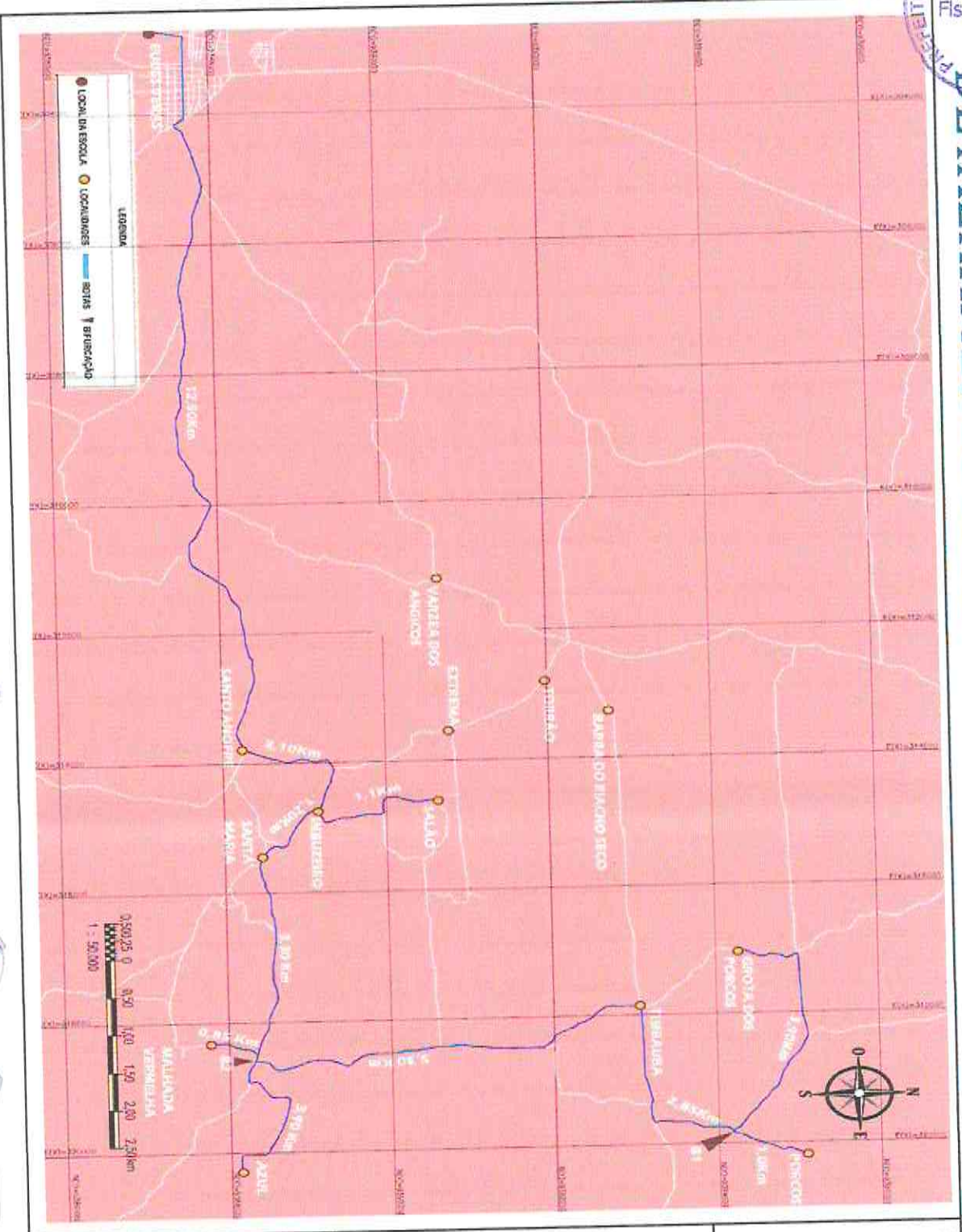


DESCRIÇÃO ROTA 47

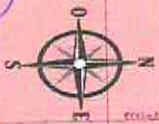
PONTO DE INICIO	PONTO DE FIM	TARDE	DISTANCIA (km)	SUPERFICIE
B1	LOCAL 1		1,60	CARROÇAVEL
LOCAL 1	B1		1,60	CARROÇAVEL
B1	B2		7,10	CARROÇAVEL
B2	PORCOS		1,00	CARROÇAVEL
PORCOS	B2		1,00	CARROÇAVEL
B2	GROTAS DOS PORCOS		3,90	CARROÇAVEL
GROTAS DOS PORCOS	TIMBAUBA		1,60	CARROÇAVEL
TIMBAUBA	BARRA DO RIACHO SECO		4,70	CARROÇAVEL
BARRA DO RIACHO SECO	RECANTO		1,50	CARROÇAVEL
RECANTO	BARRA DO RIACHO SECO		1,50	CARROÇAVEL
BARRA DO RIACHO SECO	B3		1,10	CARROÇAVEL
B3	LOCAL 2		3,10	CARROÇAVEL
LOCAL 2	B3		3,10	CARROÇAVEL
B3	B4		0,20	CARROÇAVEL
B4	ESTREMA		2,30	CARROÇAVEL
ESTREMA	B4		2,30	CARROÇAVEL
B4	LOCAL 4		0,90	CARROÇAVEL
LOCAL 4	B4		0,90	CARROÇAVEL
B4	B5		0,90	CARROÇAVEL
B5	LOCAL 4		0,20	CARROÇAVEL
LOCAL 4	B5		0,20	CARROÇAVEL
B5	VARZEA DOS ANGICOS		1,30	CARROÇAVEL
VARZEA DOS ANGICOS	ESCOLA COELHO MASCARENHAS		9,70	CARROÇAVEL/ASFALTICA
ESCOLA COELHO MASCARENHAS	SUB TOTAL		51,70	
SUB TOTAL	RETORNO		51,70	
RETORNO	TOTAL		103,40	



DETALHAMENTO ROTA 48



LEGENDA
 ● LOCAL DA ESCOLA
 ○ LOCALIDADES
 — ROTA
 — RIBEIROS



ESCOLA EUDES VERAS (SEDE)



Handwritten signature

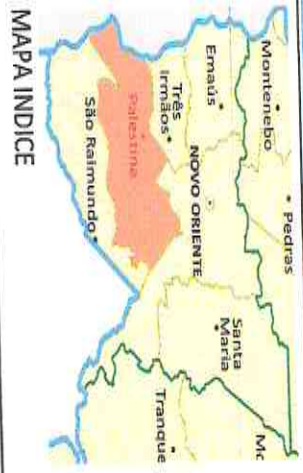
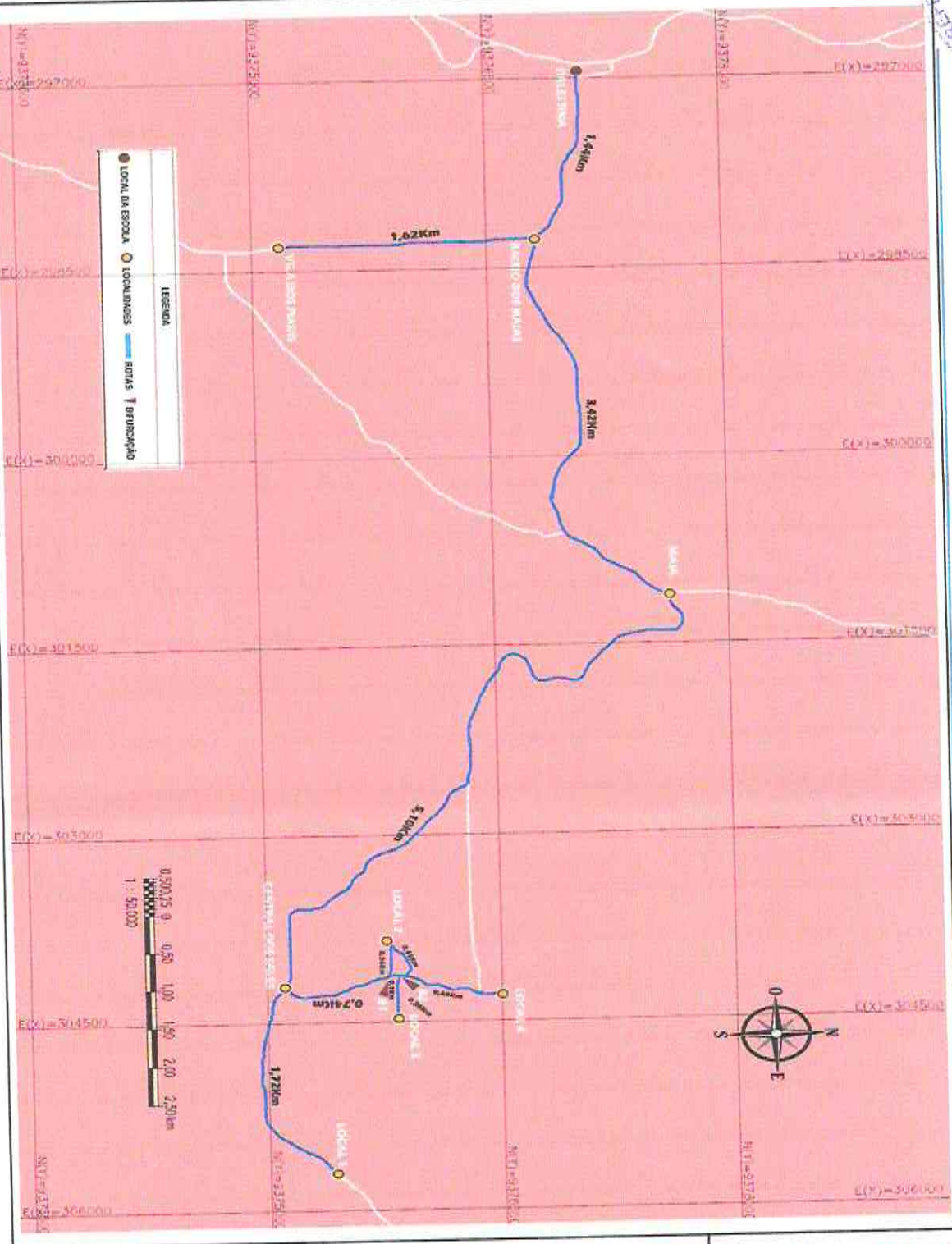
DESCRIÇÃO ROTA 48

PONTO DE INICIO	PONTO DE FIM	MANHA	DISTANCIA (km)	SUPERFICIE
GROTA DOS PORCOS	B1	B1	3,90	CARROÇAVEL
B1	PORCOS	PORCOS	1,00	CARROÇAVEL
PORCOS	B1	B1	1,00	CARROÇAVEL
B1	TIMBAUBA	TIMBAUBA	2,85	CARROÇAVEL
TIMBAUBA	B2	B2	5,30	CARROÇAVEL
B2	AZUL	AZUL	3,90	CARROÇAVEL
AZUL	B2	B2	3,90	CARROÇAVEL
B2	MALHADA VERMELHA	MALHADA VERMELHA	0,85	CARROÇAVEL
MALHADA VERMELHA	B2	B2	0,85	CARROÇAVEL
B2	SANTA MARIA	SANTA MARIA	3,30	CARROÇAVEL
SANTA MARIA	IMBUZEIRO	IMBUZEIRO	1,20	CARROÇAVEL
IMBUZEIRO	SALÃO	SALÃO	1,10	CARROÇAVEL
SALÃO	IMBUZEIRO	IMBUZEIRO	1,10	CARROÇAVEL
IMBUZEIRO	SANTO ANOFRE	SANTO ANOFRE	2,10	CARROÇAVEL
SANTO ANOFRE	EUDES VERAS	EUDES VERAS	12,50	CARROÇAVEL/ASFALTO
SUB TOTAL			44,85	
RETORNO			44,85	
TOTAL MANHA			89,70	

CP



DETALHAMENTO ROTA 49



ESCOLA FERNANDO COSTA
 (PALESTINA, ZONA RURAL)

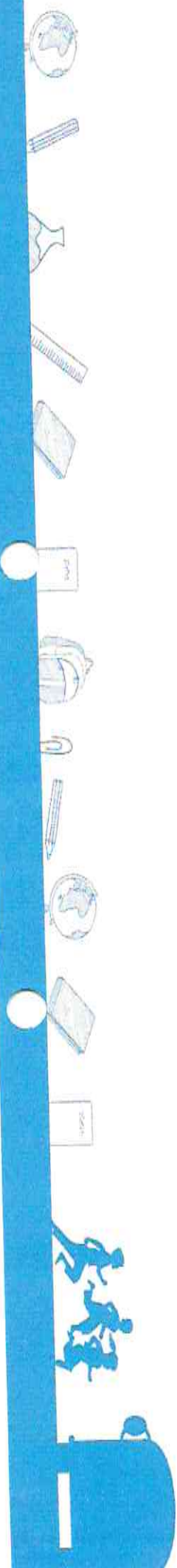
Handwritten signature



DESCRIÇÃO ROTA 49

PONTO DE INICIO	MANHA	PONTO DE FIM	DISTANCIA (km)	SUPERFICIE
LOCAL 1	CENTRAL DOS SALES	B1	2,00	CARROÇAVEL
CENTRAL DOS SALES	B1	B1	0,80	CARROÇAVEL
B1	LOCAL 2	B2	0,40	CARROÇAVEL
LOCAL 2	B2	B2	0,45	CARROÇAVEL
B2	LOCAL 3	B2	0,40	CARROÇAVEL
LOCAL 3	B2	B2	0,40	CARROÇAVEL
B2	LOCAL 4	B2	0,70	CARROÇAVEL
LOCAL 4	B2	B2	0,70	CARROÇAVEL
B2	B1	B1	0,10	CARROÇAVEL
B1	CENTRAL DOS SALES	B1	0,80	CARROÇAVEL
CENTRAL DOS SALES	MAIA	B1	5,23	CARROÇAVEL
MAIA	BAIXIO DOS MAIA	B1	3,50	ASFALTICA
BAIXIO DOS MAIA	VILA DOS PAIS	B1	1,70	CARROÇAVEL
BAIXIO DOS MAIA	BAIXIO DOS MAIA	B1	1,70	CARROÇAVEL
VILA DOS PAIS	PALESTINA	B1	1,45	ASFALTICA
BAIXIO DOS MAIA	SUB TOTAL	B1	20,33	
	RETORNO	B1	20,33	
	TOTAL MANHA	B1	40,66	

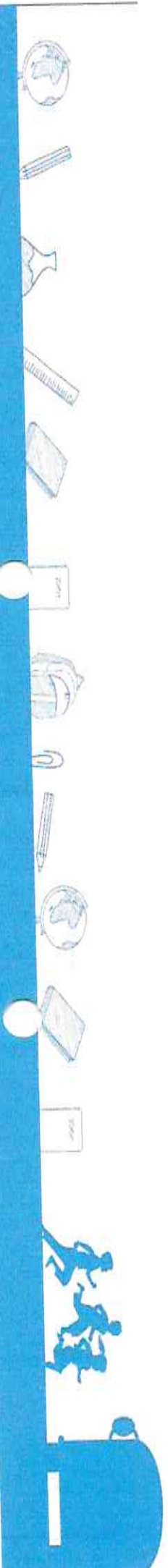
[Handwritten signature]



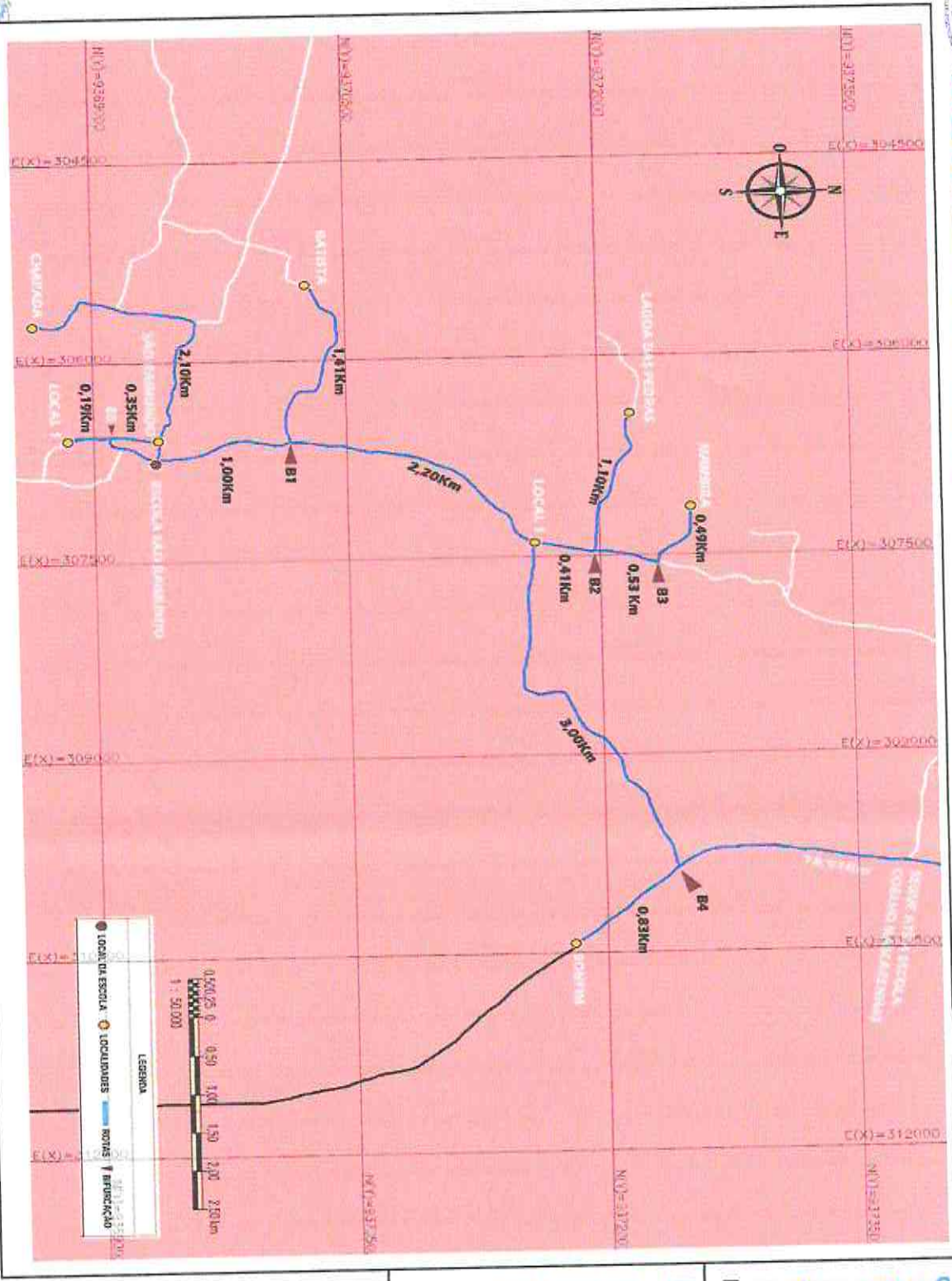


DESCRIÇÃO ROTA 49

PONTO DE INICIO	PONTO DE FIM	TARDE	DISTANCIA (km)	SUPERFICIE
LOCAL 1	CENTRAL DOS SALES		2,00	CARROÇAVEL
CENTRAL DOS SALES	B1		0,80	CARROÇAVEL
B1	LOCAL 2		0,40	CARROÇAVEL
LOCAL 2	B2		0,45	CARROÇAVEL
B2	LOCAL 3		0,40	CARROÇAVEL
LOCAL 3	B2		0,40	CARROÇAVEL
B2	LOCAL 4		0,70	CARROÇAVEL
LOCAL 4	B2		0,70	CARROÇAVEL
B2	B1		0,10	CARROÇAVEL
B1	CENTRAL DOS SALES		0,80	CARROÇAVEL
CENTRAL DOS SALES	MAIA		5,23	CARROÇAVEL
MAIA	BAIXIO DOS MAIA		3,50	ASFALTICA
BAIXIO DOS MAIA	VILA DOS PLAIS		1,70	CARROÇAVEL
VILA DOS MAIA	BAIXIO DOS MAIA		1,70	CARROÇAVEL
BAIXIO DOS MAIA	PALESTINA		1,45	ASFALTICA
PALESTINA	SUB TOTAL		20,33	
SUB TOTAL	RETORNO		20,33	
RETORNO	TOTAL TARDE		40,66	
TOTAL TARDE	TOTAL MANHA E TARDE		81,32	



DETALHAMENTO ROTA 50



MAPA INDICE



ESCOLA EDVAL ARAUJO (SÃO RAIMUNDO, ZONA RURAL)

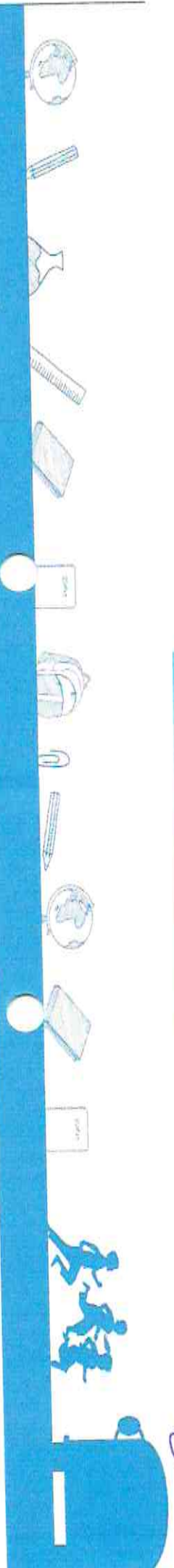
[Handwritten signature]



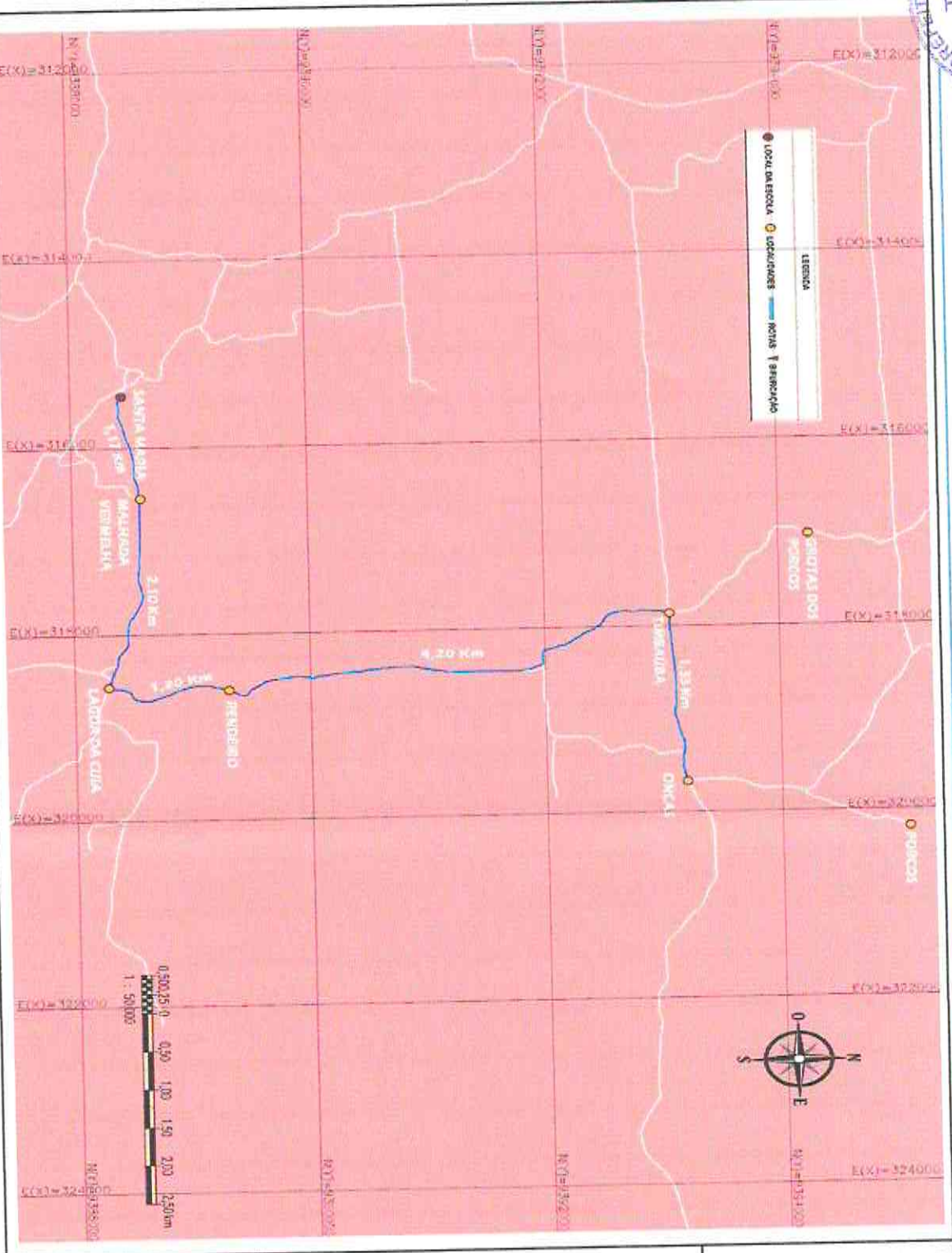
DESCRIÇÃO ROTA 50

PONTO DE INICIO	PONTO DE FIM	DISTANCIA (km)	SUPERFICIE
TARDE			
SÃO RAIMUNDO	CHAPADA	2,10	CARROÇAVEL
CHAPADA	SÃO RAIMUNDO	2,10	CARROÇAVEL
SÃO RAIMUNDO	B5	0,35	PEDRA TOSCA
B5	LOCAL 2	0,19	PEDRA TOSCA
LOCAL 2	B5	0,19	PEDRA TOSCA
B5	ESCOLA SÃO RAIMUNDO	0,42	PEDRA TOSCA
ESCOLA SÃO RAIMUNDO	B1	1,00	PEDRA TOSCA
B1	BATISTA	1,41	CARROÇAVEL
BATISTA	B1	1,41	CARROÇAVEL
B1	LOCAL 1	2,20	CARROÇAVEL
LOCAL 1	B2	0,41	CARROÇAVEL
B2	LAGOA DAS PEDRAS	1,10	CARROÇAVEL
LAGOA DAS PEDRAS	B2	1,10	CARROÇAVEL
B2	B3	0,53	CARROÇAVEL
B3	MAMBIRA	0,49	CARROÇAVEL
MAMBIRA	B3	0,49	CARROÇAVEL
B3	B2	0,53	CARROÇAVEL
B2	LOCAL 1	0,41	CARROÇAVEL
LOCAL 1	B4	3,00	CARROÇAVEL
B4	BONFIM	0,83	ASFALTICA
BONFIM	B4	0,83	ASFALTICA
B4	COELHO MASCARENHAS	18,91	ASFALTICA
SUB TOTAL		40,00	
RETORNO		40,00	
TOTAL TARDE		80,00	

[Handwritten signature]



DETALHAMENTO ROTA 51 (MANHÃ)




ESCOLA FRANCISCO SEVERIANO
 (SANTA MARIA, ZONA RURAL)

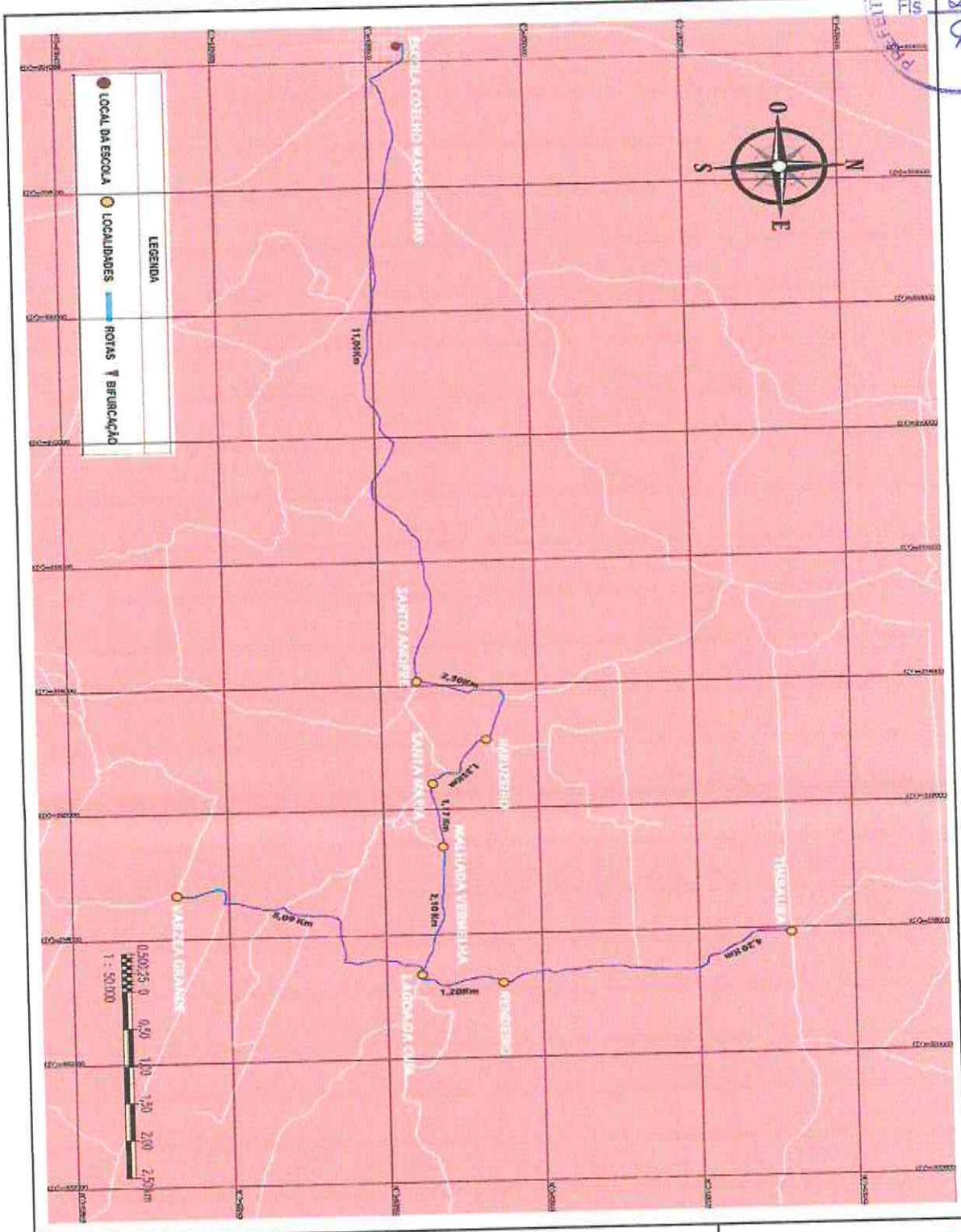


ESCOLA COELHO MASCARENHAS
 (SEDE)

[Handwritten signature]



DETALHAMENTO ROTA 51 (TARDE)



ESCOLA FRANCISCO SEVERIANO
 (SANTA MARIA, ZONA RURAL)



ESCOLA COELHO MASCARENHAS
 (SEDE)

B

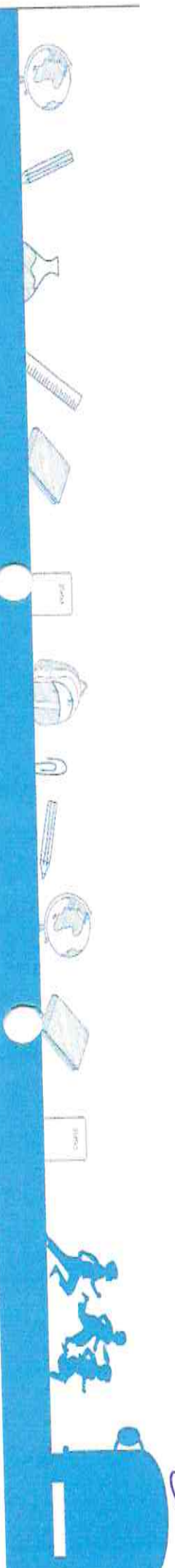




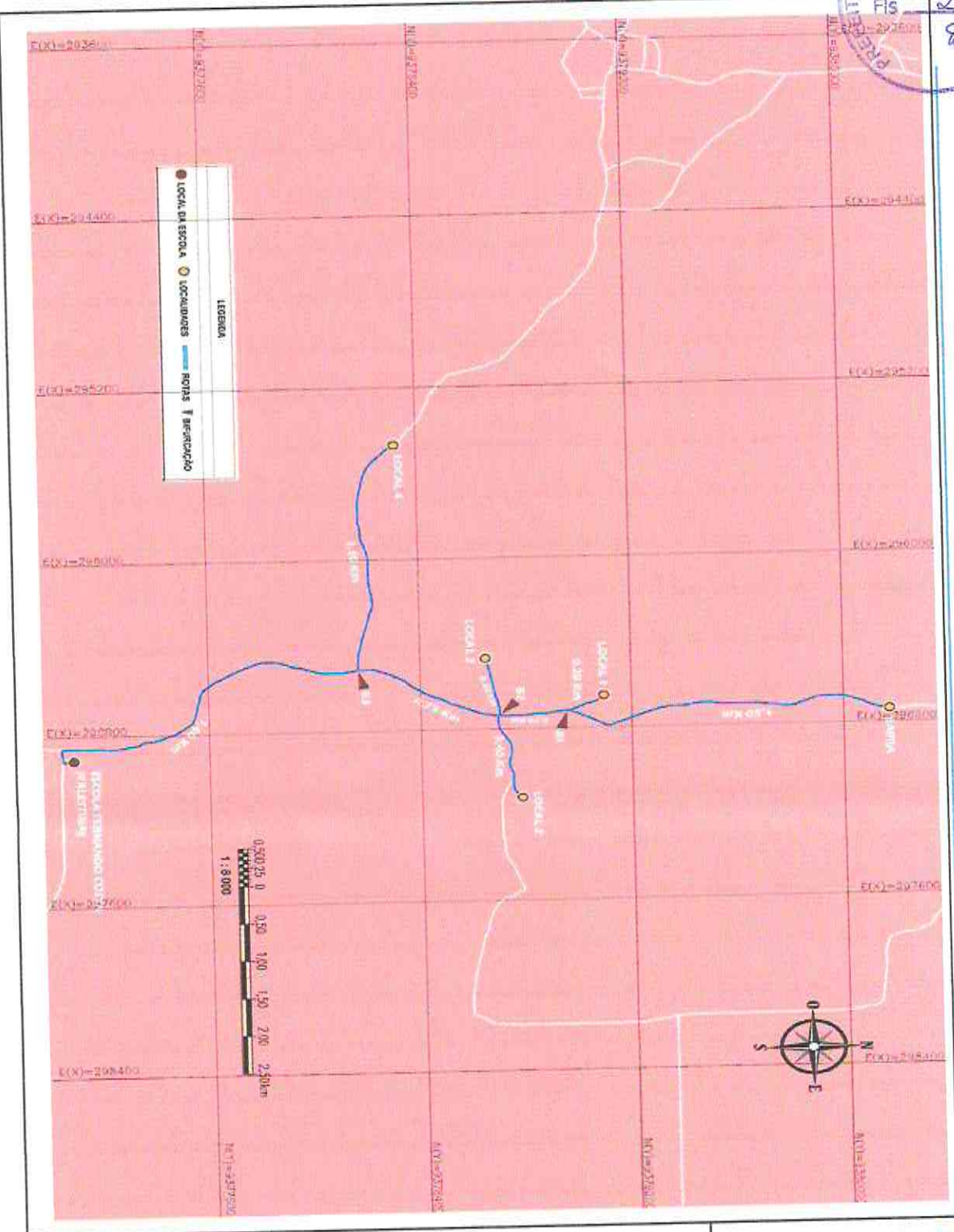
DESCRIÇÃO ROTA 51

PONTO DE INICIO	PONTO DE FIM	MANHÃ	DISTANCIA (km)	SUPERFICIE
ONÇA	TIMBAUBA		1,33	CARROÇAVEL
TIMBAUBA	RENDEIRO		4,20	CARROÇAVEL
RENDEIRO	LAGOA DA CUIA		1,20	CARROÇAVEL
LAGOA DA CUIA	MALHADA VERMELHA		2,10	CARROÇAVEL
MALHADA VERMELHA	SANTA MARIA		1,17	CARROÇAVEL
SUB TOTAL 10,00				
RETORNO 10,00				
TOTAL MANHÃ 20,00				
PONTO DE INICIO	PONTO DE FIM	TARDE	DISTANCIA (km)	SUPERFICIE
TIMBAUBA	RENDEIRO		4,20	CARROÇAVEL
RENDEIRO	LAGOA DA CUIA		1,20	CARROÇAVEL
LAGOA DA CUIA	VARZEA GRANDE		5,09	CARROÇAVEL
VARZEA GRANDE	LAGOA DA CUIA		5,09	CARROÇAVEL
LAGOA DA CUIA	MALHADA VERMELHA		2,10	CARROÇAVEL
MALHADA VERMELHA	SANTA MARIA		1,17	CARROÇAVEL
SANTA MARIA	IMBUZEIRO		1,35	CARROÇAVEL
IMBUZEIRO	SANTO ANOFRE		2,30	CARROÇAVEL
SANTO ANOFRE	ESCOLA COELHO MASCARENHAS		11,00	CARROÇAVEL/ASFALTO
SUB TOTAL 33,50				
RETORNO 33,50				
TOTAL TARDE 67,00				
TOTAL MANHÃ E TARDE			87,00	

Handwritten signature



DETALHAMENTO ROTA 52



ESCOLA FERNANDO COSTA
(PALESTINA, ZONA RURAL)

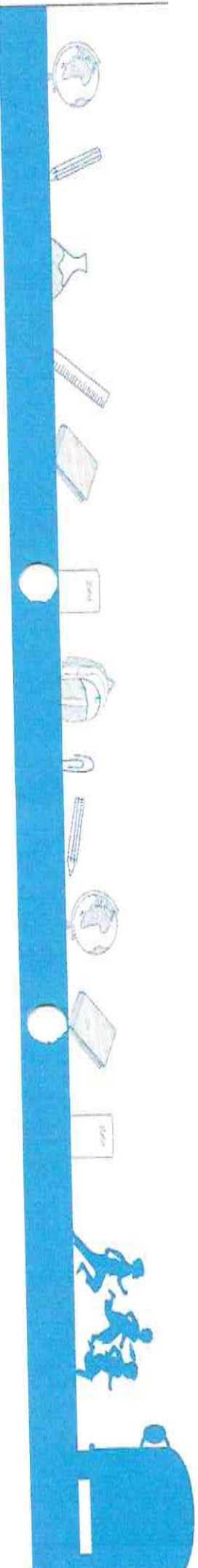
[Handwritten signature]





DESCRIÇÃO DA ROTA 52

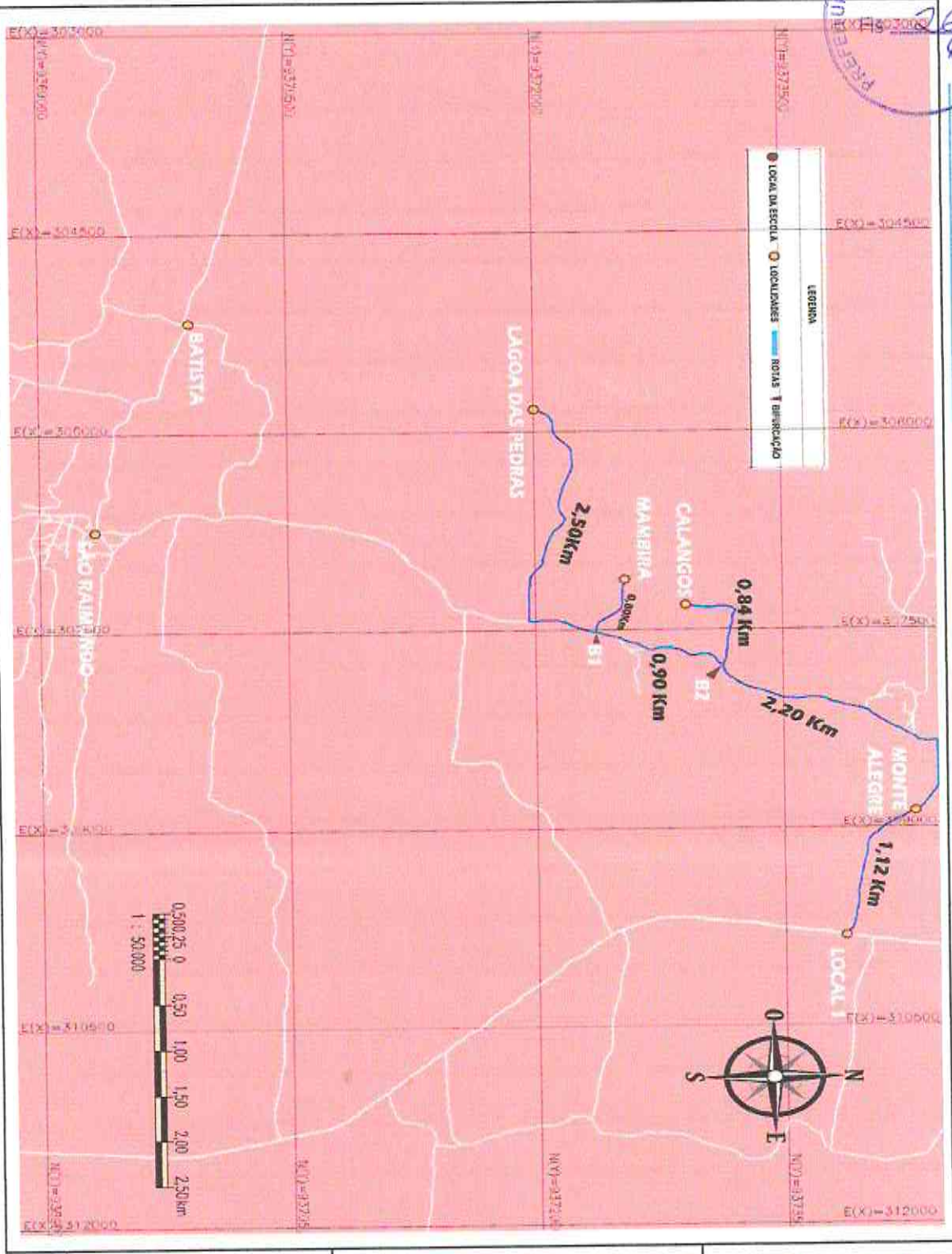
PONTO DE INICIO	PONTO DE FIM	TARDE	DISTANCIA (km)	SUPERFICIE
BARRA	B1		1,50	CARROÇAVEL
B1	LOCAL 1		0,20	CARROÇAVEL
LOCAL 1	B1		0,20	CARROÇAVEL
B1	B2		0,30	CARROÇAVEL
B2	LOCAL 2		0,40	CARROÇAVEL
LOCAL 2	B2		0,40	CARROÇAVEL
B2	LOCAL 3		0,30	CARROÇAVEL
LOCAL 3	B2		0,30	CARROÇAVEL
B2	B3		0,75	CARROÇAVEL
B3	LOCAL 4		1,10	CARROÇAVEL
LOCAL 4	B3		1,10	CARROÇAVEL
B3	PALESTINA		1,60	CARROÇAVEL/ASFALTICA
PALESTINA	SUB TOTAL		8,15	
SUB TOTAL	RETORNO		8,15	
RETORNO	TOTAL		16,30	
TOTAL	TOTAL TARDE		16,30	
TOTAL TARDE	TOTAL MANHÃ E TARDE		32,60	



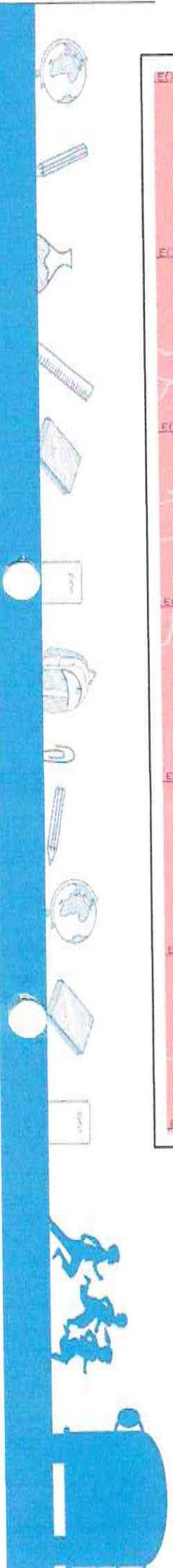
(Handwritten signature)



DETALHAMENTO ROTA 53



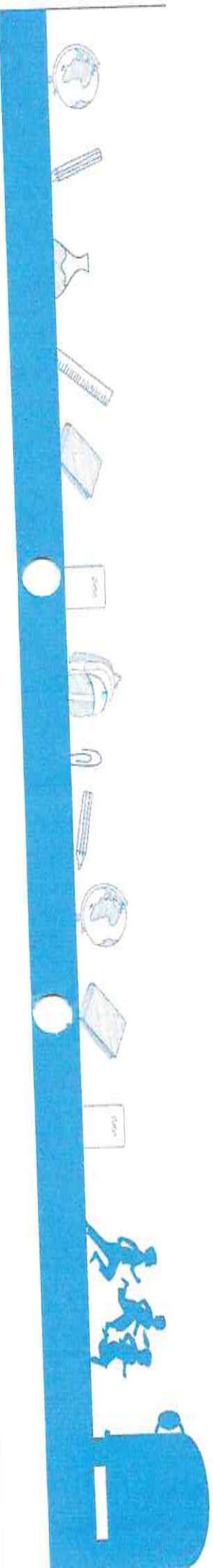
ESCOLA FRANCISCO EDSON (MONTE ALEGRE, ZONA RURAL)



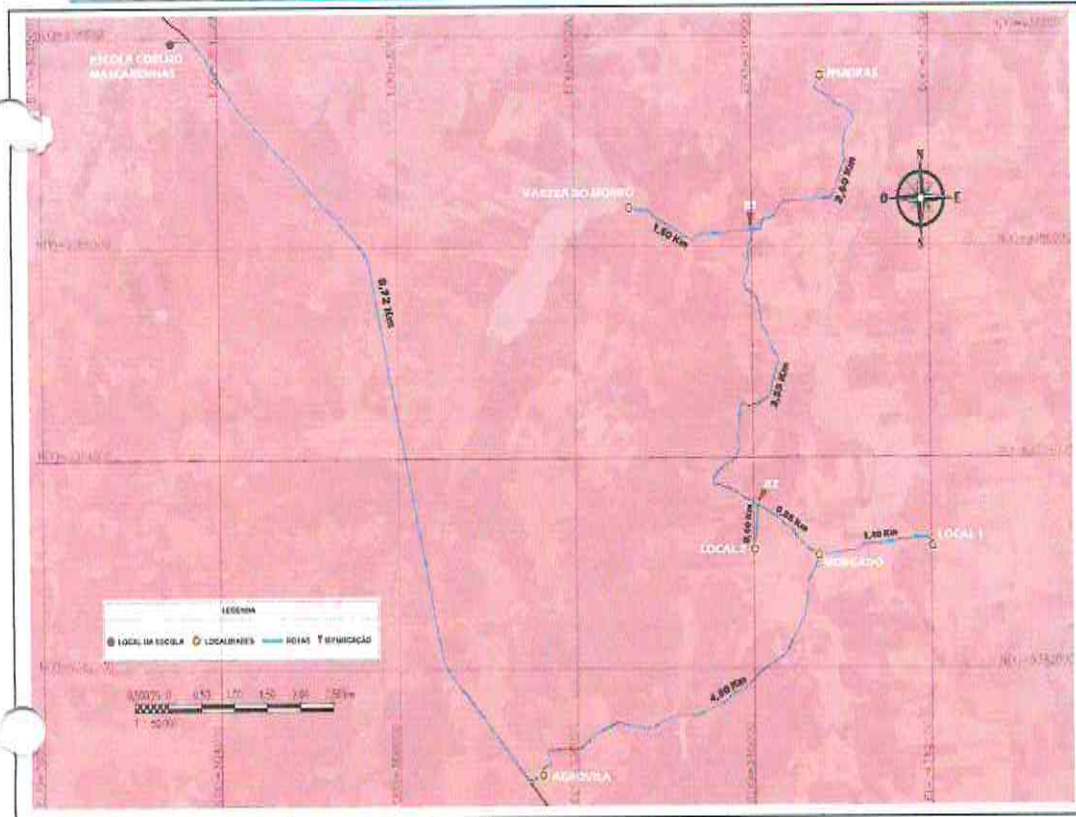


DESCRIÇÃO ROTA 53

MANHÃ E TARDE			
LAGOA DAS PEDRAS	B1	2,50	CARROÇAVEL
B1	MAMBIRA	0,80	CARROÇAVEL
MAMBIRA	B1	0,80	CARROÇAVEL
B1	B2	0,90	CARROÇAVEL
B2	CALANGO	0,84	CARROÇAVEL
CALANGO	B2	0,84	CARROÇAVEL
ESCOLA MONTE ALEGRE	ESCOLA MONTE ALEGRE	2,20	CARROÇAVEL
B2	LOCAL 1	1,12	CARROÇAVEL
ESCOLA MONTE ALEGRE	SUB TOTAL	10,00	
	RETORNO	10,00	
	TOTAL MANHÃ	20,00	
	TOTAL TARDE	20,00	
	TOTAL MANHÃ E TARDE	40,00	



DETALHAMENTO ROTA 54



MAPA INDICE



ESCOLA COELHO MASCARENHAS (SEDE)



Handwritten signature or initials.

DESCRIÇÃO ROTA 54

		MANHA E TARDE	
VARZEA DO MORRO	B1	1,50	CARROÇAVEL
B1	IPUEIRAS	2,60	CARROÇAVEL
IPUEIRAS	B1	2,60	CARROÇAVEL
IPUEIRAS	B2	3,55	CARROÇAVEL
B2	LOCAL 2	0,40	CARROÇAVEL
LOCAL 2	B2	0,40	CARROÇAVEL
B2	MORGADO	0,85	CARROÇAVEL
MORGADO	LOCAL 1	1,40	CARROÇAVEL
LOCAL 1	MORGADO	1,40	CARROÇAVEL
MORGADO	AGROVILA	4,30	CARROÇAVEL
AGROVILA	ESCOLA COELHO MASCARENHAS	8,72	ASFALTICA
	SUB TOTAL	27,72	
	RETORNO	27,72	
	TOTAL MANHA	55,44	
	TOTAL TARDE	55,44	
	TOTAL MANHÃ E TARDE	110,88	



Handwritten signature or mark.